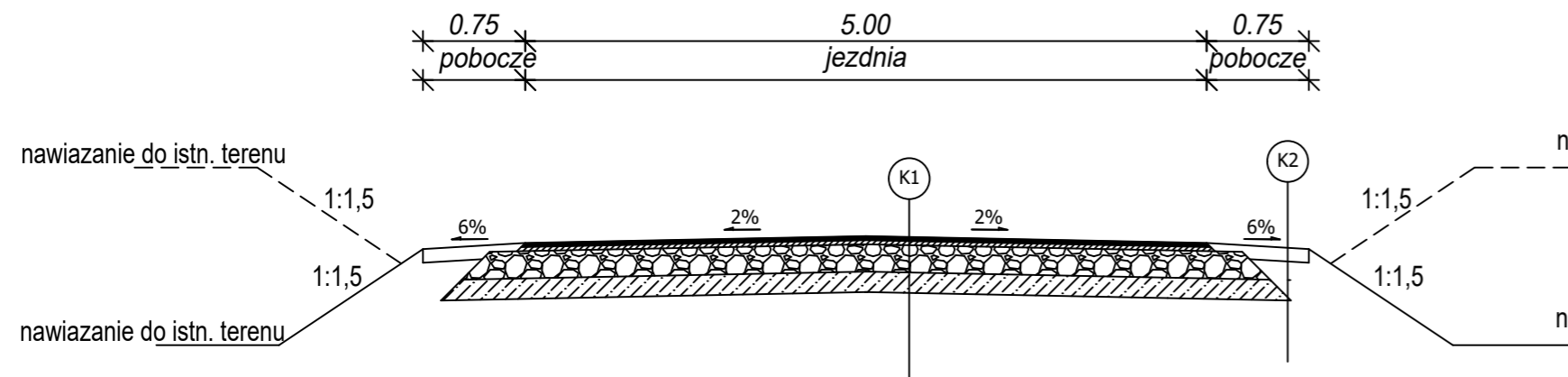
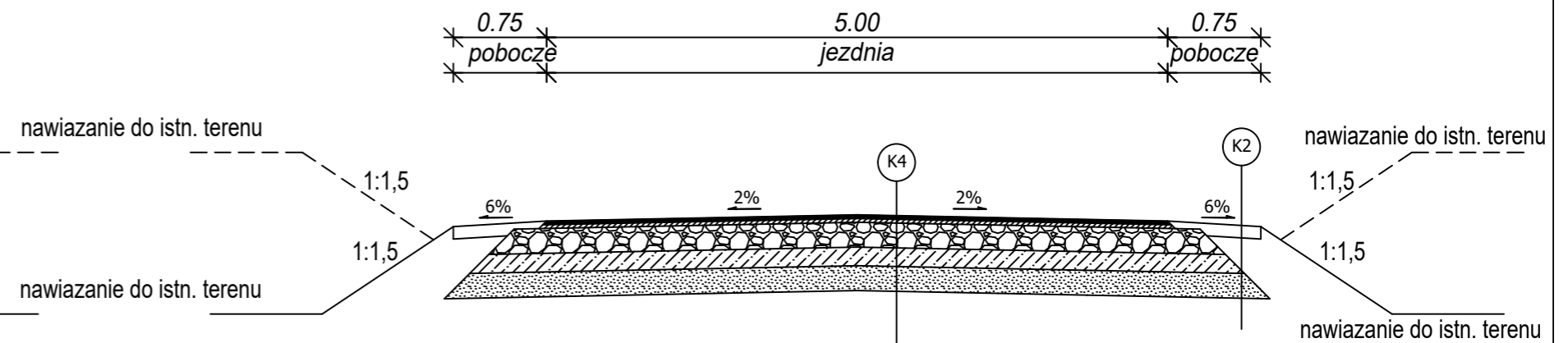


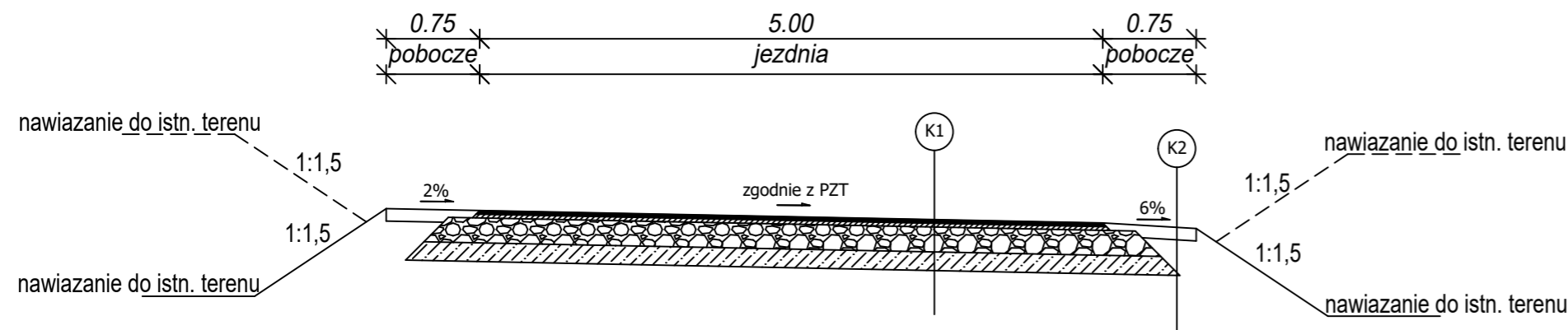
Przekrój 1 - na prostej od 0+016,14 do 0+300 oraz od 0+600 do 1+000



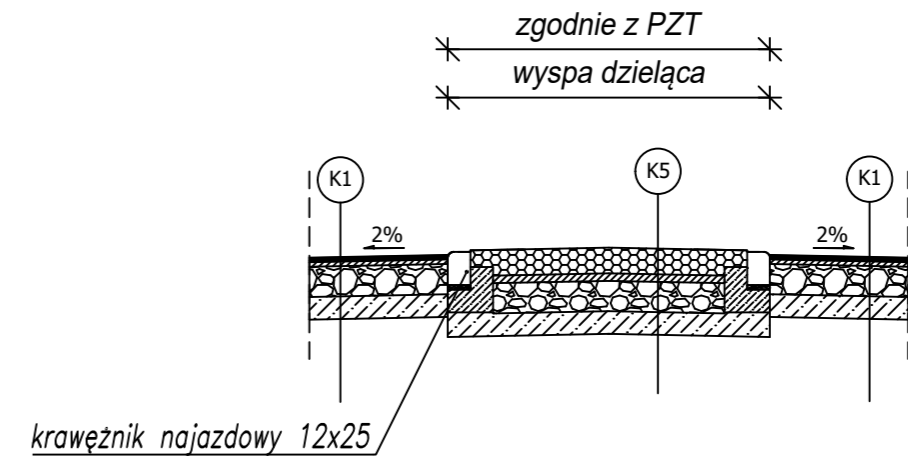
Przekrój 4 - na prostej od 0+300 do 0+600



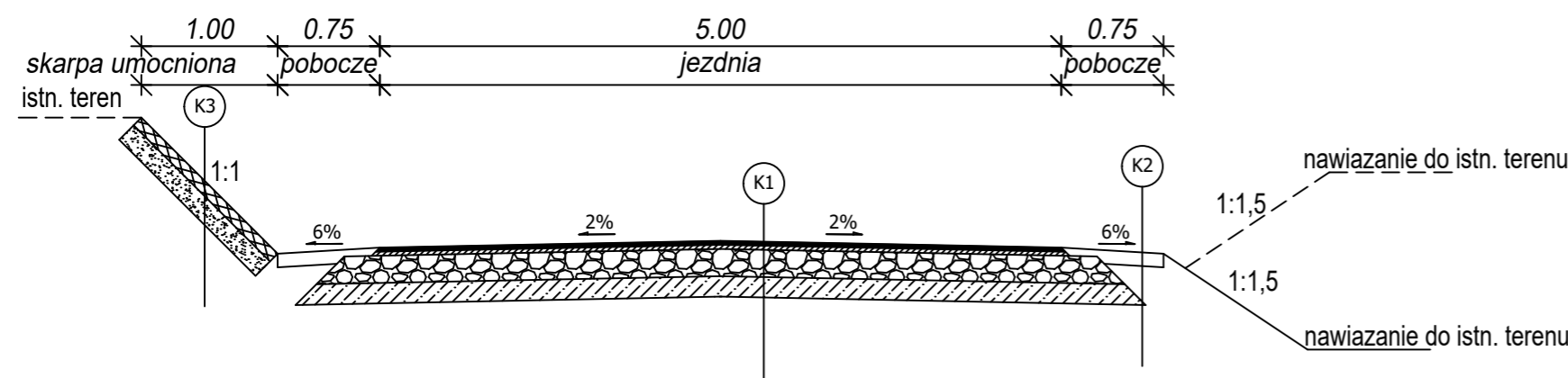
Przekrój 2 - na łuku



Przekrój 5 - wyspa dzieląca



Przekrój 3 - skarpa umocniona z płyt ażurowych



(K1) JEZDNIA, ZJAZDY (od 0+016,14 do 0+300 oraz od 0+600 do 1+000)
 - w-wa ścierna AC8S gr. 3cm
 - w-wa wiążąca AC11W gr. 3 cm
 - podbudowa z kruszywa niezwiązanego C50/30 0/31,5 gr. 20 cm
 - warstwa z gruntów stabilizowanych cementem Rm=2,5MPa gr. 15 cm

(K2) POBOCZA
 - pobocza z kruszywa niezwiązanego C50/30 0/31,5 gr. 10 cm

(K3) UMCNIONE SKARPY
 - płyty ażurowe gr. 8 cm
 - podsypka piaskowa gr. 15 cm

(K4) JEZDNIA, ZJAZDY (od 0+300 do 0+600)
 - w-wa ścierna AC8S gr. 3cm
 - w-wa wiążąca AC11W gr. 3 cm
 - podbudowa z kruszywa niezwiązanego C50/30 0/31,5 gr. 20 cm
 - warstwa z gruntów stabilizowanych cementem Rm=2,5MPa gr. 15 cm
 - wymiana gruntu

(K5) WYSPA DZIELĄCA
 - kostka granitowa surowolupana 15/17
 - podsypka cem-piaskowa 1:4 gr. 5 cm
 - podbudowa z kruszywa niezwiązanego C50/30 0/31,5 gr. 20 cm
 - warstwa z gruntów stabilizowanych cementem Rm=2,5MPa gr. 15 cm

JM Projektowanie, Nadzór, Wykonawstwo Jacek Marciniak Klawkowo, ul. Pogodna 1, 89-620 Chojnice				INWESTOR Gmina Kamień Krajeński ul. Plac Odrodzenia 3 89-430 Kamień Krajeński	
OBIEKT: Przebudowa drogi dojazdowej do gruntów rolnych – dz. nr 52/2; 88/3; 109; 44/1; 43/1; 110; 41; 108; 31/2; 31/1; 32; 30; 14/2; 14/1; 15 obr. Dąbrowa, gm. Kamień Krajeński, pow. sępoleński, woj. kujawsko – pomorskie					
TYTUŁ: <i>Przekroje konstrukcyjne</i>					NR 4
STANOWISKO	IMIĘ I NAZWISKO	SPECJALNOŚĆ	NR UPRAW.	DATA	PODPIS
Projektant	Jacek Marciniak	Drogowa	POM/0100/PWOD/04	17.05.2020	
Opracował	Michał Marciniak	Drogowa		17.05.2020	
	STADIUM	DATA	NR UMOWY		SKALA: 1:100
	Projekt Budowlany	17.05.2020			