

Kamień Krajeński, 20 grudnia 2018 r.

Pracownia Projektowa

B&B Jan Burglin

89-600 Chojnice

ul. Angowicka 68a

Dot.: uzgadnia projektu zagospodarowania terenu dla budowy sieci wodociągowej i kanalizacyjnej w pasie drogowym ulic Topolowa i Sienkiewicza w Kamieniu Krajeńskim na działkach o nr 544/2 , 555/2 , 555/3 , 554/5 w miejscowości Kamień Krajeński

Urząd Miejski w Kamieniu Krajeńskim uzgadnia projekt zagospodarowania terenu dla budowy sieci wodociągowej i kanalizacyjnej na działkach o nr 544/2 , 555/2 , 555/3 , 554/5 w miejscowości Kamień Krajeński , dla trasy ich przebiegu pokazanych na planie zagospodarowania terenu przedstawionym do uzgodnienia.

Jednocześnie wyrażamy zgodę na wejście na teren działek gminnych o nr ewidencyjnym 544/2 , 555/2 , 555/3 , 554/5 w miejscowości Kamień Krajeński

pod warunkiem odbudowy zniszczonej nawierzchni i przewrócenia jej do stanu poprzedniego.

Zgoda zarządcy drogi wyrażona w niniejszym piśmie nie jest równoznaczna z pozwoleniem na budowę, ani też ze zgłoszeniem budowy lub ze zgłoszeniem zamiaru wykonania robot budowlanych. Powyższe winno być przeprowadzone w trybie i na zasadach określonych w przepisach ustawy z dnia 7 lipca 1994 r. Prawo Budowlane (Dz.U.2018.poz.1202 j.t. z późn. zm.).

Przed rozpoczęciem robót inwestor lub uprawniony przez inwestora jego przedstawiciel, zobowiązany jest wystąpić do tut. Urzędu z wnioskiem o wydanie zezwolenia na zajęcie pasa drogowego w celu prowadzenia robót budowlanych związanych z wykonaniem projektowanych przyłączy.

Zakończenie robót w pasie drogowym potwierdzone musi zostać protokołem odbioru pasa drogowego wydanym przez zarządcę pasa drogowego.

Z up. Burmistrza
mgr inż. Andrzej Mazur
Kierownik Referatu Rozwoju
Gospodarczego i Inwestycji

Załączniki:

1. Projekt zagospodarowania terenu.

Otrzymują:

1. Adresat
2. a/a

Zgodność z oryginałem stwierdzam

21.12.2018

mgr inż. Jan Burglin

nień Kraj. [041301_4.0001]

52.1

Wzopodstawo projekt zagospodarowania terenu dla bieżącej sieci wodociągowej i kanalizacji sanitarnej na podstawie określonych w projekcie GNB.6853.35. Instrukcja do K. 10101.

Z up. Burmistrza

mgr inż. Andrzej Najdow
Kierownik Referatu Rozwoju
Gospodarczego i Inwestycji

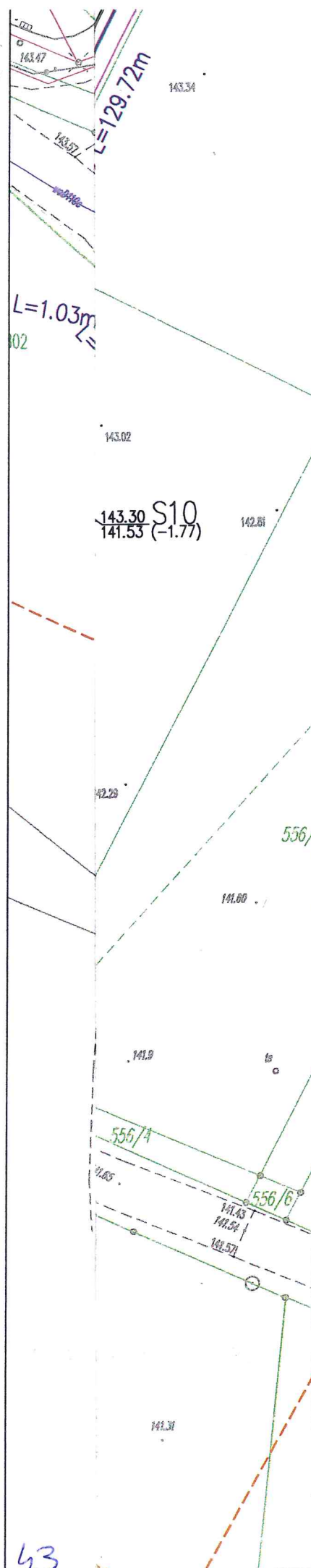
zgodnych prostokątach płaskich
zgodnych wysokości: Kronsztadt 60
20.02.2018

a w terenie również urządzeń podziemnych do inwentaryzacji geodezyjnej.

nie było poprzedzone ustaleniami dot. gruntowych obciążających grunty po tej inwestycji budowlanej.

Stwierdzam zgodność mapy z oryginałem, dn. 15.09.2018 r.

mgr inż. Jan Burglin



itarna
acji sanitarnej
mny
anem
nego

B&B Jan Burglin 89-600 Chojnice ul. Angowicka 68a			
Inwestor: GMINA KAMIEŃ KRAJEŃSKI Plec Odrodzenia 3 89-430 Kamień Krajeński			
Opis: Budowa sieci kanalizacji sanitarnej oraz wodociągu przy ul. Dworcowej. obr. mac. Kamień Krajeński, dz.geod.nr - 664/6, 666/3, 665/2, 644/2	Skala: 1:500	Branża: sanitarna	
	Projektant branży sanitarnej	mgr inż. Jan Burglin Nr ewid. GPK-G-7342-2465	
Treść rysunku: Projekt zagospodarowania terenu działek	Sprawdzający branży sanitarnej	mgr inż. Andrzej Najdow Nr ewid. POM/0138P00504	
Data: 15.09.2018 r.	Strona w projekcie:		

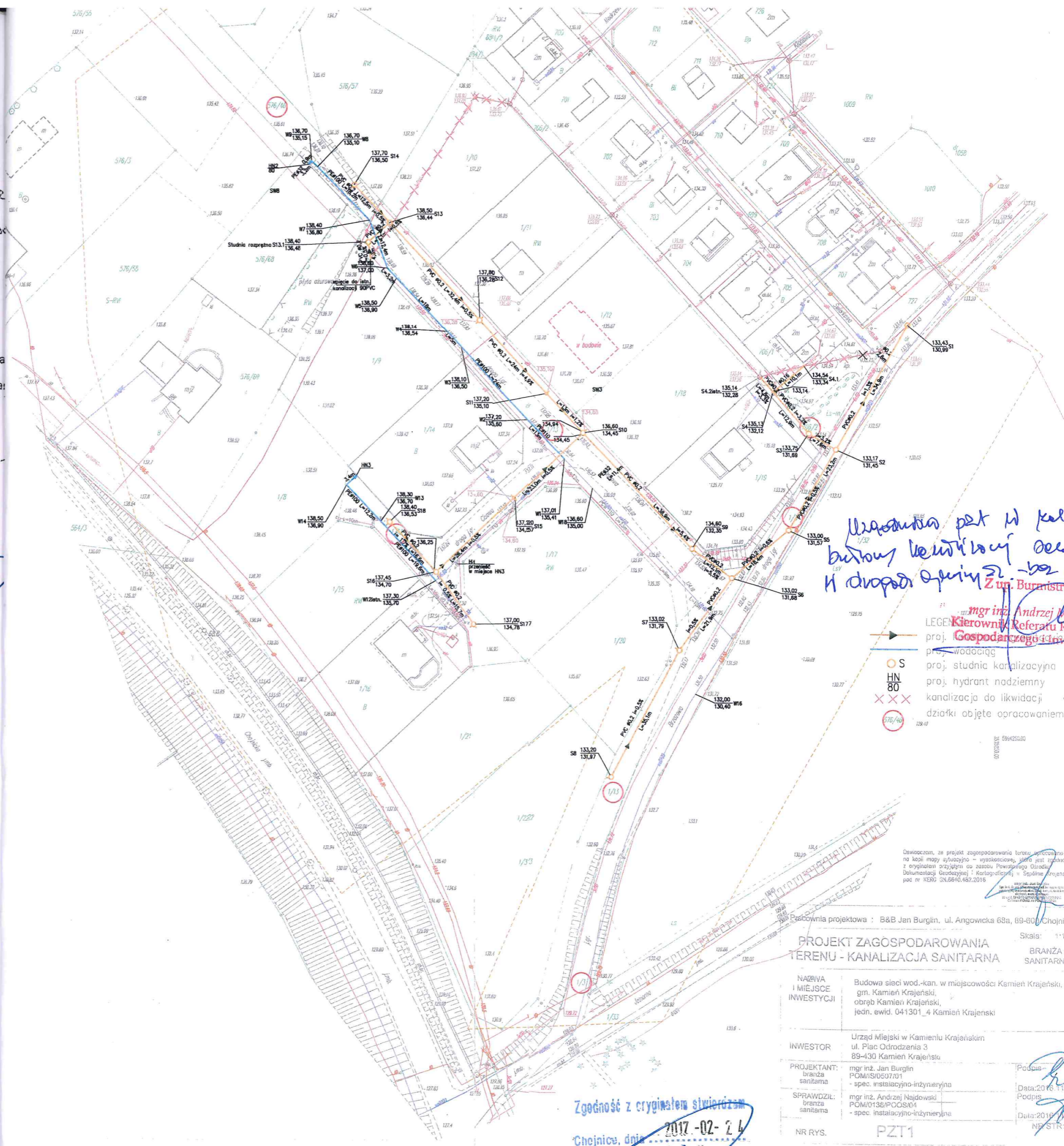
43

Temat sprawy, lokalizacja obiektu	Zamawiający	Inwestor
Sieć wodociągowo-kanalizacyjna Kamień Krajeński - G Orzełek, dz.: 576/46, Kamień Krajeński - M Kamień Krajeński, dz.: 1/3, 1/13, 706/2 ul. Brzozowa Arkusz mapy 344.114.	GMINA KAMIEŃ KRAJEŃSKI ul. Plac Odrodzenia 3 89-430 Kamień Krajeński	GMINA KAMIEŃ KRAJEŃSKI ul. Plac Odrodzenia 3 89-430 Kamień Krajeński

Netia S.A.
ul. Poleczki 13, 02-822 Warszawa
adres do korespondencji:
ul. Arkońska 6/A4, 80-387 Gdańsk
tel: 22 352 67 95, fax 58 783 0

Przedstawiciel Netia S.A.
KRZYSZTOF OSIECKI

Zgodność z oryginałem stwierdzam
Chojnice, dnia 2017-02-24
mgr inż. Jan Buglin



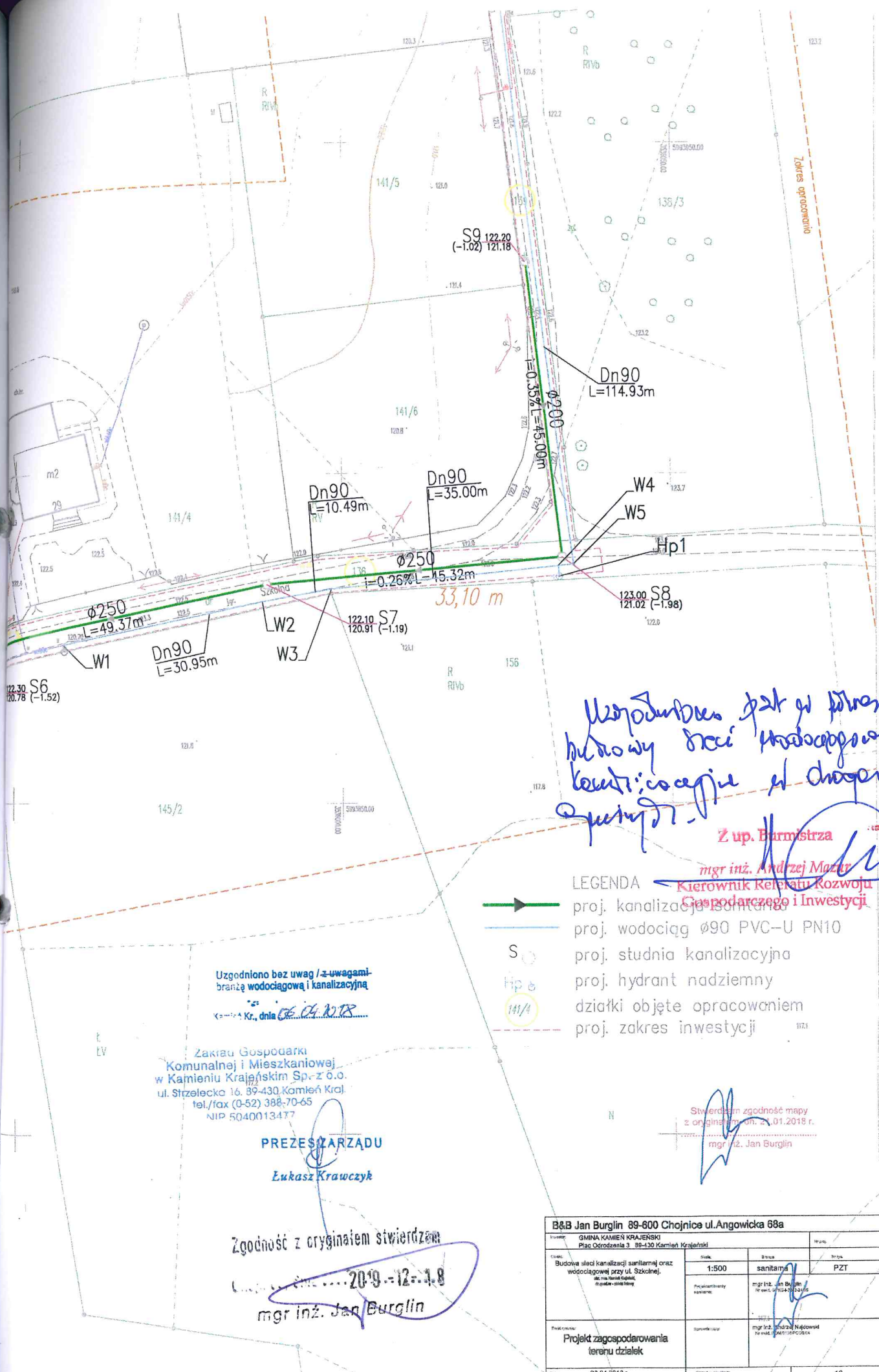
*Uzasadnienie pkt 11 pkt 10
budowy kanalizacji sanitarnej
11 drogi opierze - bez ułomu
Z ul. Burniszowa*

mgr inż. Andrzej Najdowski
Kierownik Referatu Rozwoju
Gospodarczego i Inwestycji

Oświadczam, że projekt zagospodarowania terenu opracowano na podstawie sytuacji - wysokościowej, planu jest zgodny z oryginałem otrzymanym od zarządcy Powiatowego Urzędu Dokumentacji Geodezyjnej i Kartograficznej w Spółdzielni w Chojnicy pod nr KERG 0N.6640.482.2016

Pełnomocnik projektowa : B&B Jan Buglin, ul. Angowicka 68a, 89-600 Chojnica	
Skala: 1:1000	
BRANZA SANITARNA	
NAZWA I MIEJSCE INWESTYCJI	Budowa sieci wod.-kan. w miejscowości Kamień Krajeński, gm. Kamień Krajeński, obręb Kamień Krajeński, jedn. ewid. 041301_4 Kamień Krajeński
INWESTOR	Urząd Miejski w Kamieniu Krajeńskim ul. Plac Odrodzenia 3 89-430 Kamień Krajeński
PROJEKTANT: branża sanitarne	mgr inż. Jan Buglin POM/SKO/S07101 - spec. instalacyjno-inżynierska
SPRAWDZIŁ: branża sanitarne	mgr inż. Andrzej Najdowski POM/0136/POCS/04 - spec. instalacyjno-inżynierska
NR RYS.	PZT1

Zgodność z oryginałem stwierdzam
Chojnice, dnia 2017-02-24
mgr inż. Jan Buglin



Uzgodnienie part w planie budowy sieci wodociągowej i kanalizacyjnej z zakresu opracowania

Jan Burglin

Z up. Burmistrza
mgr inż. Andrzej Mazur

Kierownik Referatu Rozwoju Gospodarczego i Inwestycji

- LEGENDA
- proj. kanalizacja sanitarna
 - proj. wodociąg Ø90 PVC-U PN10
 - S proj. studnia kanalizacyjna
 - Hp proj. hydrant nadziemny
 - działki objęte opracowaniem
 - proj. zakres inwestycji

Uzgodniono bez uwag / z uwagami
branżą wodociągową i kanalizacyjną

Kr., dnia 06.04.2018

Zakład Gospodarki
Komunalnej i Mieszkaniowej
w Kamieniu Krajeńskim Sp. z o.o.
ul. Stżelecka 16, 89-430 Kamień Kraj.
tel./fax (0-52) 388-70-65
NIP 5040013477

PREZESZARZĄDU
Eukasz Krawczyk

Zgodność z oryginałem stwierdzam

2019-12-18

mgr inż. Jan Burglin

Stwierdzam zgodność mapy
z oryginałem, dn. 21.01.2018 r.

mgr inż. Jan Burglin

B&B Jan Burglin 89-600 Chojnice ul. Angowicka 68a			
GMINA KAMIEŃ KRAJEŃSKI Plac Odrodzenia 3 89-430 Kamień Krajeński			
Skala	1:500	Przebieg	sanitarna
Przebieg	sanitarna	Przebieg	PZT
Projektant branży	mgr inż. Jan Burglin NIP 5040013477		
Pracownik	mgr inż. Jan Burglin NIP 5040013477		
Projekt zagospodarowania terenu działek			
Data: 03.04.2018 r.			

Kamień Krajeński, 20 grudnia 2018 r.

Pracownia Projektowa
B&B Jan Burglin
89-600 Chojnice
ul. Angowicka 68a

Dot.: uzgadnia projektu zagospodarowania terenu dla budowy sieci kanalizacyjnej w pasie drogowym w ulicy Wąskiej oraz Przykop, w miejscowości Kamień Krajeński.

Urząd Miejski w Kamieniu Krajeńskim uzgadnia projekt zagospodarowania terenu dla budowy sieci kanalizacyjnej na działkach o nr 593/1 oraz 342 w miejscowości Kamień Krajeński, dla trasy ich przebiegu pokazanych na planie zagospodarowania terenu przedstawionym do uzgodnienia.

Jednocześnie wyrażamy zgodę na wejście na teren działek gminnych o nr ewidencyjnym 593/1 oraz 342 w miejscowości Kamień Krajeński

pod warunkiem odbudowy zniszczonej nawierzchni i przewrócenia jej do stanu poprzedniego.

Zgoda zarządcy drogi wyrażona w niniejszym piśmie nie jest równoznaczna z pozwoleniem na budowę, ani też ze zgłoszeniem budowy lub ze zgłoszeniem zamiaru wykonania robot budowlanych. Powyższe winno być przeprowadzone w trybie i na zasadach określonych w przepisach ustawy z dnia 7 lipca 1994 r. Prawo Budowlane (Dz.U.2018.poz.1202 j.t. z późn. zm.).

Przed rozpoczęciem robót inwestor lub uprawniony przez inwestora jego przedstawiciel, zobowiązany jest wystąpić do tut. Urzędu z wnioskiem o wydanie zezwolenia na zajęcie pasa drogowego w celu prowadzenia robót budowlanych związanych z wykonaniem projektowanych przyłączy.

Zakończenie robót w pasie drogowym potwierdzone musi zostać protokołem odbioru pasa drogowego wydanym przez zarządcę pasa drogowego.

Zgodność z oryginałem stwierdzam

2019-12-28

mgr inż. Jan Burglin

Z pp. Burmistrza

mgr inż. Andrzej Mazur
Kierownik Referatu Rozwoju
Gospodarczego i Inwestycji

Załączniki:

1. Projekt zagospodarowania terenu.

Otrzymują:

1. Adresat
2. a/a

MAPA DO CELÓW PROJEKTOWYCH

Jednostka ewidencyjna: Kamień Kraj. 041301.4
 Obręb ewidencyjny: Kamień Kraj. 0001
 Dz. nr: 342
 ID zgłoszenia: CN.6640.913.2018
 Skala mapy 1:500
 Arkusz mapy 344.114.1014.1052
 Geodezyjny ukt. współrzędnych: 1965 strefa 3, Krasnod 150
 Data opracowania mapy 21.09.2018 r.

Zastrzega się, że opracowana mapa może nie zawierać informacji o przebiegu przewodów podziemnych, których z powodu braku danych z instalacji branżowych oraz stosowanych metod pomiaru niewątpliwie jest niemożliwe.

? Wykonanie niniejszej mapy nie było poprzedzone ustaleniami dotyczącymi ewentualnych służebności gruntowych obciążających grunty położone w granicach projektowanej inwestycji budowlanej?

LEGENDA:

- projektowana kanalizacja sanitarna
- kanalizacja sanitarna nie objęta opracowaniem
- projektowana studnia kanalizacji sanitarnej
- projektowana rura ochronna
- obszar objęty opracowaniem
- działki objęte opracowaniem

**URZĄD MIEJSKI
 w Kamieniu Krajeńskim**
 Pl. Odrodzenia 3
 89-430 Kamień Krajeński
 tel. 52 389 45 10, fax 52 388 63 92

Legitymacja projekt. referat. gospod. teren. lub bezdot. stud. kanizacyjnej
Handlowy okręguja pismem CN.6853.34.208 z dn. 10.12.2018 r.

Z up. Burmistrza
 mgr inż. Andrzej Mańka
 Kierownik Referatu Bioroju
 Gospodarczego i Inwestycji

Zgodność z oryginałem stwierdzam
 2019-12-23
 mgr inż. Jan Burglin

Stwierdzam zgodność mapy z oryginałem dn. 14.10.2018 r.
 mgr inż. Jan Burglin

B&B Jan Burglin 89-600 Chojnice ul. Angowicka 68a			
Inwestor: GMINA KAMIEŃ KRAJEŃSKI Plac Odrodzenia 3 89-430 Kamień Krajeński		Nr. proj.	
Opis: Budowa sieci kanalizacji sanitarnej ul. Wąska, obr. msc. Kamień Krajeński, dz. geod. nr - 593/1, 342	Skala: 1:500	Branża: sanitarna	Nr. rys. PZT
	Projektant branży sanitarnej: mgr inż. Jan Burglin Nr. spid. GPKG-1-7342-24/95		
Treść rysunku: Projekt zagospodarowania terenu działek			
Data: 15.09.2018 r.		Strona w projekcie: 30	

S1
 124.33 (-2.20)
 122.13 (-2.37)
 121.96 (-2.37)

S2
 127.16 (-2.19)
 124.97 (-1.70)
 125.46 (-1.70)

S3
 129.73 (-2.32)
 127.43 (-2.32)
 127.41 (-2.32)
 127.41

S4
 130.20 (-2.60)
 127.60 (-2.60)

URZĄD MIEJSKI
w Kamieniu Krajeńskim
Pl. Odrodzenia 3
89-430 Kamień Krajeński
tel. 52 389 45 10, fax 52 388 63 92

GNB 6853.03.2017

Kamień Krajeński, 30 marca 2017 r.

Pracownia Projektowa

B&B Jan Burglin

89-600 Chojnice

ul. Angowicka 68

Dot.: uzgadnia projektu zagospodarowania terenu dla budowy sieci kanalizacji sanitarnej grawitacyjnej i sieci wodociągowej w pasie drogowym ulicy Polnej w miejscowości Kamień Krajeński.

Urząd Miejski w Kamieniu Krajeńskim uzgadnia projekt zagospodarowania terenu dla budowy sieci kanalizacji sanitarnej grawitacyjnej i sieci wodociągowej na działkach:

o numerach ewid. – 482, 479/3 oraz 479/5 w obrębie Kamień Krajeński
wg trasy pokazanej na planie zagospodarowania przedstawionym do uzgodnienia.

Jednocześnie wyrażamy zgodę na wejście na teren działek gminnych o numerach ewidencyjnych 482, 479/3 oraz 479/5 w obrębie Kamień Krajeński

pod warunkiem odbudowy zniszczonej nawierzchni i przewrócenia jej do stanu poprzedniego.

Przed rozpoczęciem robót inwestor lub uprawniony przez inwestora przedstawiciel, zobowiązany jest wystąpić do tutejszego Urzędu z wnioskiem o wydanie zezwolenia na zajęcie pasa drogowego w celu prowadzenia robót budowlanych związanych z budową sieci kanalizacji sanitarnej grawitacyjnej i tłocznej wraz z przyłączami, tłoczniami, przepompowniami i liniami zasilania energetycznego w miejscowości Płocicz, gmina Kamień Krajeński

Z up. Burmistrza
mgr inż. Andrzej Męczyr
Kierownik Referatu Rozwoju
Gospodarczego i Inwestycji

Załączniki:

1. Projekt zagospodarowania terenu.

Otrzymują:

1. Adresat
2. a/a

Zgodność z oryginałem stwierdzam
Chojnice, dnia 5 maja 2017 r.

mgr inż. Jan Burglin

magane

nicznym
rez:

ne w postaci
ertyfikatu są

twierdzam
2017 r.

glin

aświadczenia na
Izby Inżynierów

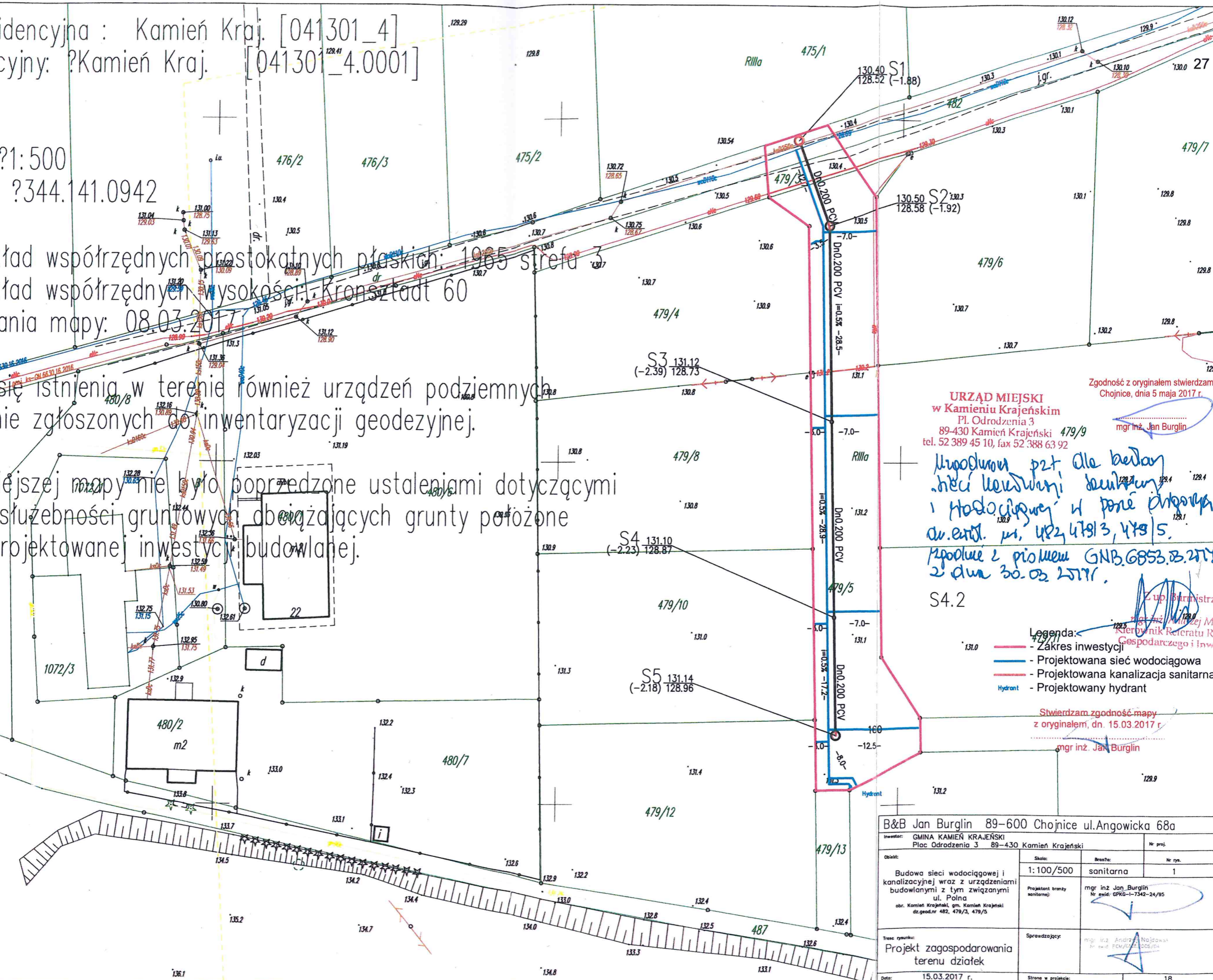
Jednostka ewidencyjna : Kamień Kraj. [041301_4]
 Obręb ewidencyjny: ?Kamień Kraj. [041301_4.0001]

Skala mapy: ?1:500
 Arkusz mapy: ?344.141.0942
 ??

Geodezyjny układ współrzędnych prostokątnych płaskich: 1965 strefa 3
 Geodezyjny układ współrzędnych wysokości: Kronsztadt 60
 Data opracowania mapy: 08.03.2017

Nie wyklucza się istnienia w terenie również urządzeń podziemnych ułożonych a nie zgłoszonych do inwentaryzacji geodezyjnej.

Wykonanie niniejszej mapy nie było poprzedzone ustaleniami dotyczącymi ewentualnych służebności gruntowych obejmujących grunty położone w granicach projektowanej inwestycji budowlanej.



URZĄD MIEJSKI w Kamieniu Krajeńskim
 Pl. Odrodzenia 3
 89-430 Kamień Krajeński 479/9
 tel. 52 389 45 10, fax 52 388 63 92

Ugodowa pzt dla budowy sieci wodociągowej i kanalizacyjnej w porcie przystanku dr. aut. nr. 482, 479/3, 479/5. Zgodnie z piśmie GNB.6853.B.2017 z dnia 30.03.2017.

- Legenda:**
- - Zakres inwestycji
 - - Projektowana sieć wodociągowa
 - - Projektowana kanalizacja sanitarne
 - - Projektowany hydrant

Stwierdzam zgodność mapy z oryginałem, dn. 15.03.2017 r.
 mgr inż. Jan Burglin

B&B Jan Burglin 89-600 Chojnice ul. Angowicka 68a			
Inwestor: GMINA KAMIEŃ KRAJEŃSKI Plac Odrodzenia 3 89-430 Kamień Krajeński		Nr proj.	
Opis: Budowa sieci wodociągowej i kanalizacyjnej wraz z urządzeniami budowlanymi z tym związanymi ul. Polna obr. Kamień Krajeński, gm. Kamień Krajeński dz.geod.nr 482, 479/3, 479/5	Skala: 1:100/500	Brutto: sanitarna	Nr rys. 1
	Projektant branży sanitarnej: mgr inż. Jan Burglin Nr. ewid. GPKG-1-7342-24/95		
Treść rysunku: Projekt zagospodarowania terenu działek	Sprawdzający: mgr inż. Andrzej Najdowski Nr. ewid. PCN/101/1005/04		
Data: 15.03.2017 r.		Strona w projekcie: 18	