

MAPA DO CEŁÓW PROJEKTOWYCH

Jednostka ewidencyjna: Kamień Kraj. 041301_4

Obręb ewidencyjny: Kamień Kraj. 0001

Dz. nr: 342

ID zgłoszenia: GN.6640.913.2018

Skala mapy 1:500

Arkusz mapy 344.114.1014, 1032







Geodezyjny ukł. współrzędnych: 1965 strefa 3, Kronsztadt60

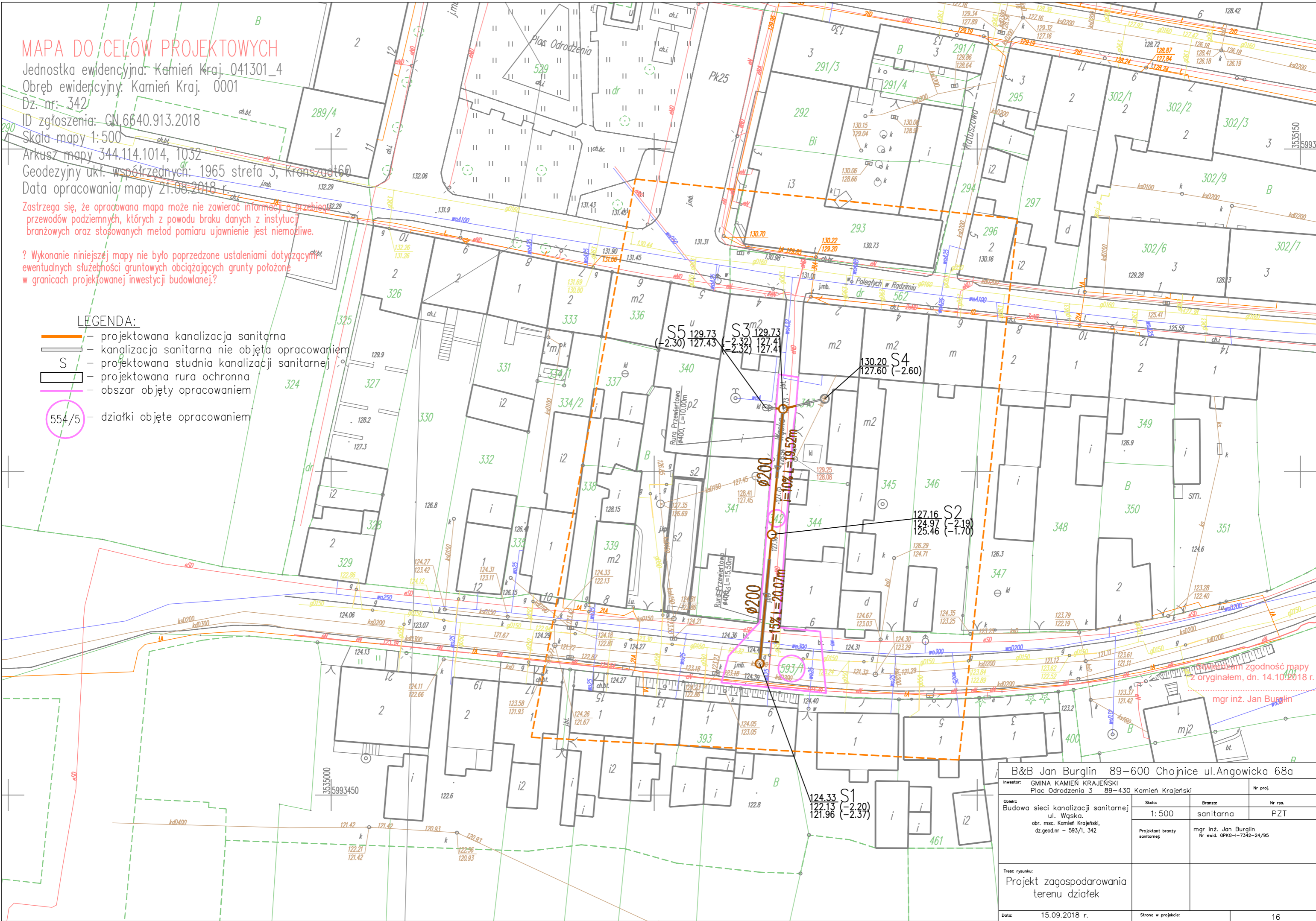
Data opracowania mapy 21.08.2018 r.

Zastrzega się, że opracowana mapa może nie zawierać informacji o przebiegu przewodów podziemnych, których z powodu braku danych z instytucji branżowych oraz stosowanych metod pomiaru ujawnienie jest niemożliwe.

? Wykonanie niniejszej mapy nie było poprzedzone ustaleniami dotyczącymi ewentualnych służebności gruntowych obciążających grunty położone w granicach projektowanej inwestycji budowlanej?

LEGENDA:

-  - projektowana kanalizacja sanitarna
-  - kanalizacja sanitarna nie objęta opracowaniem
-  - projektowana studnia kanalizacji sanitarnej
-  - projektowana rura ochronna
-  - obszar objęty opracowaniem
-  - działki objęte opracowaniem



Wszystkie dane zgodność mapy z oryginałem, dn. 14.10.2018 r.

mgr inż. Jan Burglin

B&B Jan Burglin 89-600 Chojnice ul. Angowska 68a			
Inwestor: GMINA KAMIEŃ KRAJEŃSKI Plac Odrodzenia 3 89-430 Kamień Krajeński		Nr proj.	
Opis: Budowa sieci kanalizacji sanitarnej ul. Wąska, obr. msc. Kamień Krajeński, dz.geod.nr - 593/1, 342	Skala: 1:500	Branża: sanitarna	Nr rys. PZT
	Projektant branży sanitarnej: mgr inż. Jan Burglin Nr ewid. GPKG-I-7342-24/95		
Treść rysunku: Projekt zagospodarowania terenu działek			
Data: 15.09.2018 r.	Strona w projekcie:		16