








KM 0+809 Koniec istniejącego chodnika o nawierzchni z płytek betonowych 30x30
 Koniec remontu chodnika o nawierzchni z kostki betonowej

Legenda:

-  nawierzchnia do regulacji wysokościowej z kostki betonowej
-  remont nawierzchni poprzez wymianę na nowy- kostka betonowa 6cm szara
-  proj. nawierzchnia progu kostka betonowa cegielka gr. 8 cm, kolor czerwony
-  proj. nawierzchnia zjazdów do remontu kostka brukowa cegielka gr. 8 cm, kolor
-  nawierzchnia bitumiczna do remontu
-  wymiana krawężnika 15x30 cm
-  wymiana krawężnika najazdowego 15x22
-  istniejąca oś jezdni
-  istniejące obrzeże do regulacji wysokościowej
-  ist. krawędź jezdni bit
-  ist. wpust deszczowy
-  ist. krawężnik
-  krawężnik 15x22x100
-  wymiana obrzeża na nowe 8x30
-  nawierzchnia bitumiczna do remontu- zjazdy

UWAGA!:
 Zjazdy indywidualne dopasować sytuacyjnie do istniejących bram oraz furtek.

 biuro projektowe: STAPIL Dominika Malinowska adres biura: Bliździec 20 A 86-141 Lisiano tel 09445953, email: biurostapil@gmail.com NIP: 559-189-65-38	inwestycja: Remont drogi gminnej nr 020107C od km 0+000 do km 1+451		
	województwo: kujawsko-pomorskie; powiat: sepoleski; gmina: Kamień Krajeński; Dz. nr 158/1, 39/5, 39/6		
adres: Gmina Kamień Krajeński ul Plac Odrodzenia 3 89-430 Kamień Krajeński			
temat rysunku: Plan sytuacyjny			
wykonali: branża:	imię i nazwisko:	uprawnienia:	podpis:
projektant: drogowa	mgr. inż. Roman Stanisławski	146/44/94	
asystent projektanta: drogowa	mgr. inż. Arkadiusz Malinowski		

71/1