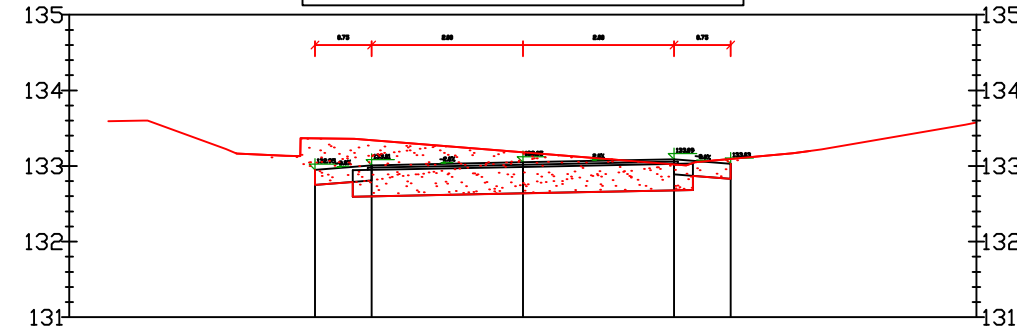
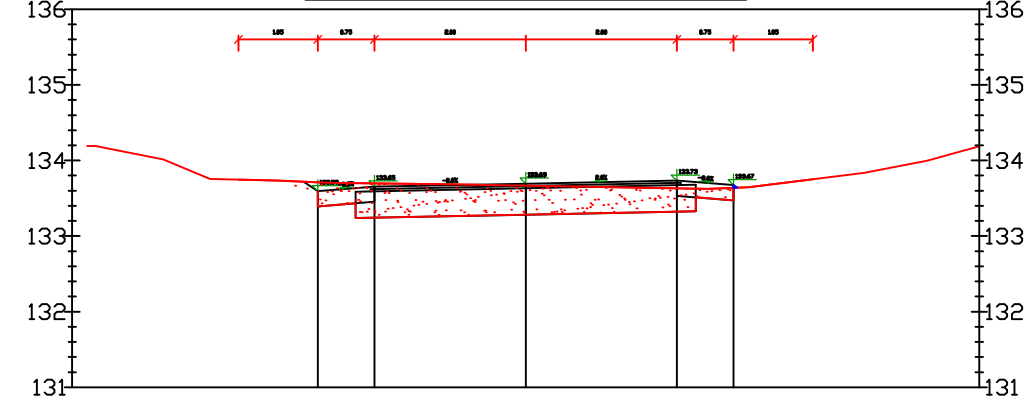


OS GŁÓWNA DROGI GMINNEJ
LP 26
0+450.000



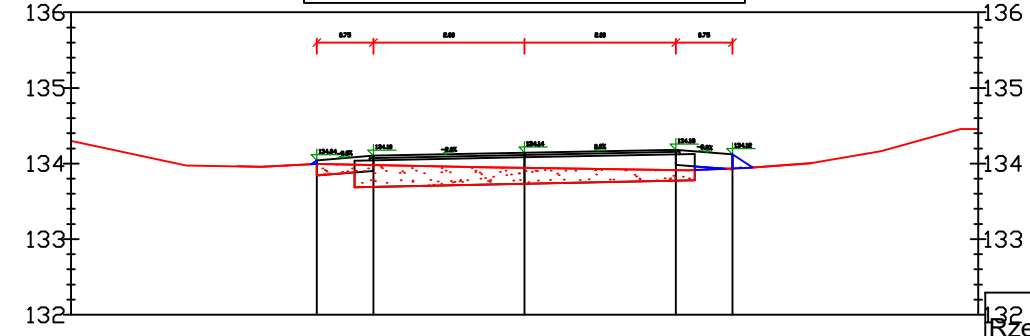
Rzędne drogi		133.65	133.95	133.01	133.05	133.09	133.03	132.73
Rzędne terenu		133.17	133.37	133.34	133.18	133.02	133.09	132.20
Odsunięcia od osi		-3.80	-2.75	-2.00	0.00	2.00	2.75	3.80

OS GŁÓWNA DROGI GMINNEJ
LP 27
0+475.000



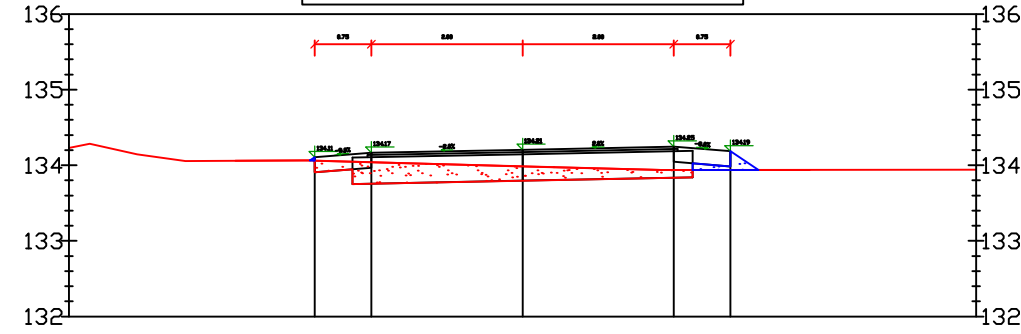
Rzędne drogi		134.29	133.59	133.65	133.69	133.73	133.67	134.37
Rzędne terenu		133.75	133.71	133.70	133.67	133.63	133.64	133.75
Odsunięcia od osi		-3.80	-2.75	-2.00	0.00	2.00	2.75	3.80

OS GŁÓWNA DROGI GMINNEJ
LP 28
0+500.000



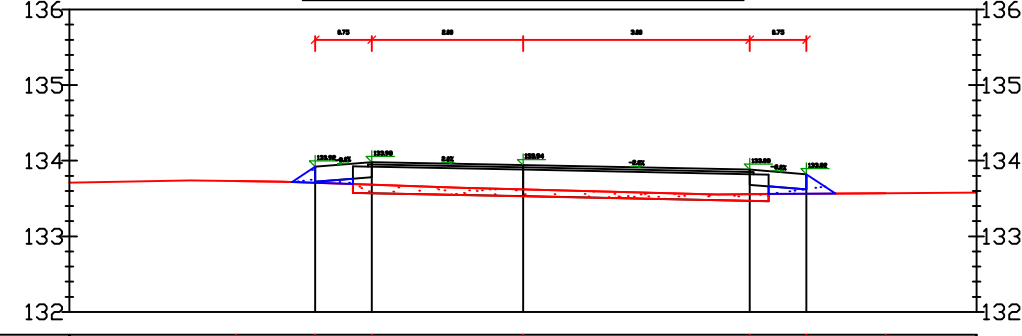
Rzędne drogi		134.74	134.04	134.10	134.14	134.18	134.12	134.82
Rzędne terenu		133.96	134.00	133.98	133.94	133.91	133.93	134.01
Odsunięcia od osi		-3.80	-2.75	-2.00	0.00	2.00	2.75	3.80

OS GŁÓWNA DROGI GMINNEJ
LP 29
0+525.000



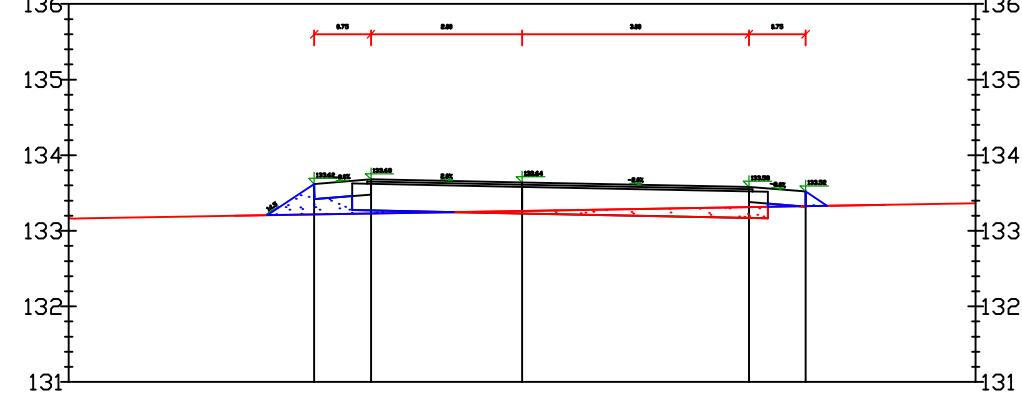
Rzędne drogi		134.81	134.11	134.17	134.21	134.25	134.19	134.89
Rzędne terenu		134.06	134.06	134.04	133.99	133.94	133.94	133.94
Odsunięcia od osi		-3.80	-2.75	-2.00	0.00	2.00	2.75	3.80

OS GŁÓWNA DROGI GMINNEJ
LP 31
0+550.000



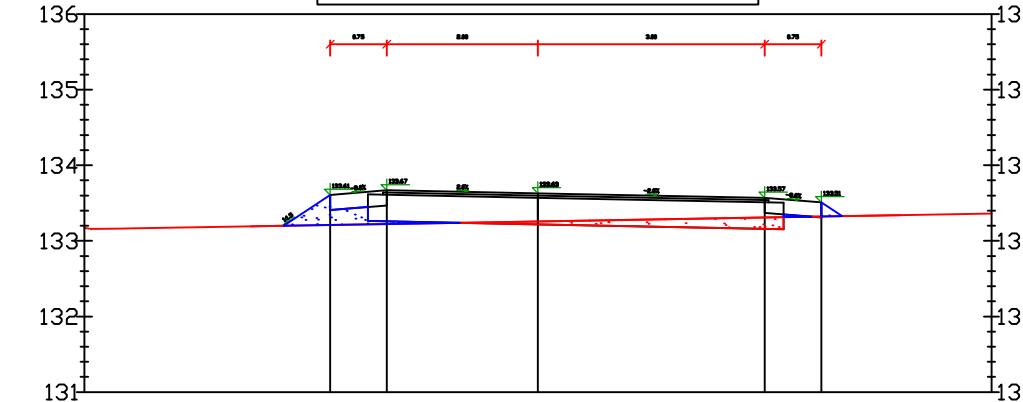
Rzędne drogi		134.62	133.92	133.98	133.94	133.88	133.82	134.32
Rzędne terenu		133.75	133.71	133.68	133.62	133.56	133.56	133.57
Odsunięcia od osi		-3.80	-2.75	-2.00	0.00	3.00	3.75	4.80

OS GŁÓWNA DROGI GMINNEJ
LP 33
0+575.000




Rzędne drogi		134.32	133.62	133.68	133.64	133.58	133.52	134.22
Rzędne terenu		133.20	133.22	133.23	133.26	133.31	133.33	133.34
Odsunięcia od osi		-3.80	-2.75	-2.00	0.00	3.00	3.75	4.80

OS GŁÓWNA DROGI GMINNEJ
LP 34
0+575.902



Rzędne drogi		134.31	133.61	133.67	133.63	133.57	133.51	134.21
Rzędne terenu		133.19	133.21	133.22	133.26	133.31	133.32	133.34
Odsunięcia od osi		-3.80	-2.75	-2.00	0.00	3.00	3.75	4.80

OS GŁÓWNA DROGI GMINNEJ
LP 35
0+600.000



Rzędne drogi		133.96	133.26	133.32	133.28	133.24	133.18	133.88
Rzędne terenu		133.22	133.16	133.17	133.19	133.17	133.15	133.12
Odsunięcia od osi		-3.80	-2.75	-2.00	0.00	2.00	2.75	3.80

Temat opracowania: Budowa drogi dojazdowej do gruntów rolnych w obrębie geodezyjnym Mała Cerkwica, Gmina Kamień Krajeński, powiat sepołeński, województwo kujawsko pomorskie,		
Tytuł rysunku: PRZEKROJE POPRZECZNE	Nr rys.: 4.2	
BD Projektował: mgr inż. Roman Stanisławski uprawnienia budowlane nr.ew.uprawnien 146/44/94	Skala: 1:100	
BD Sprawdzający: mgr inż. Dariusz Kędzióra uprawnienia budowlane nr. KUP/0122/POOD/10 do projektowania bez ograniczeń w specjalności drogowej	Data: SIERPIEŃ 2019 r.	
BD Asystent projektanta: mgr inż. Arkadiusz Malinowski uprawnienia budowlane nr KUP/0127/OWOD/10 do kierowania robotami bez ograniczeń w specjalności inżynierskiej drogowej		