
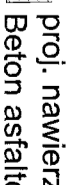




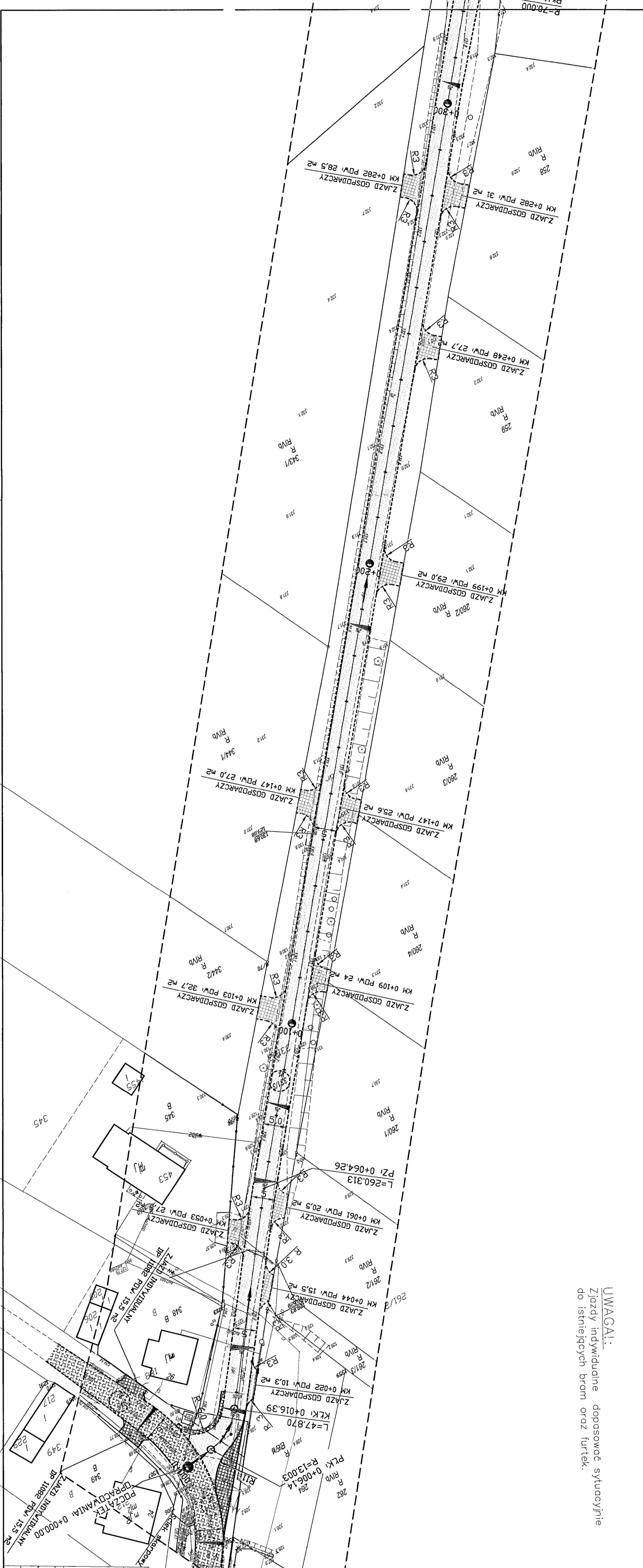


UWAGA!
 Zjazdy indywidualne dopasować sytuacyjnie do istniejących bram oraz furtek.

-  proj. nawierzchnia jezdni
-  Beton asfaltowy AC 11S 4cm
-  proj. nawierzchnia zjazdu
-  Beton asfaltowy AC11S
-  nawierzchnia drogi powiatowej
-  Beton asfaltowy AC 11S 4 cm
- nawierzchnia z kostki betonowej 8 cm kolor
- nawierzchnia z kostki kamiennej 15x17
- proj. oś jezdni
- proj. krawędz jezdni bit
- granica opracowania
- krawężnik wjazdowy 15x22x100
- projektowany krawężnik 12x15x100
- element betonowy - korytka trójkatne
- dziatki objęte opracowaniem



Nazwa projektu:		Budowa drogi dojazdowej do gruntów rolniczych w obrębie geodezyjnym Mała Cerkwica gmina Kamieli Krajelski, powiat sepieliński, województwo kujawsko pomorskie.	
Miejscowość:		Województwo kujawsko-pomorskie, powiat sepieliński, gmina Kamieli Krajelski	
Autor projektu:		Główny projektant: Gmina Kamieli Krajelski ul. Plac Odrodzenia 3, 89-430 Kamieli Krajelski tel. 524 65 53, 524 65 54 e-mail: gmk@poczta.onet.pl	
Wykonali:		inż. 1.350, data: 07.2019, nr. op. 2.1	
projektant:		inż. 1.350, data: 07.2019, nr. op. 2.1	
sprawdzający:		mgr. inż. Dariusz Kędziora, data: 14.04.194	
asystent:		mgr. inż. Arkadiusz Malinowski, data: KUP/0122/P/000/10	
projektanta:		mgr. inż. Arkadiusz Malinowski	