


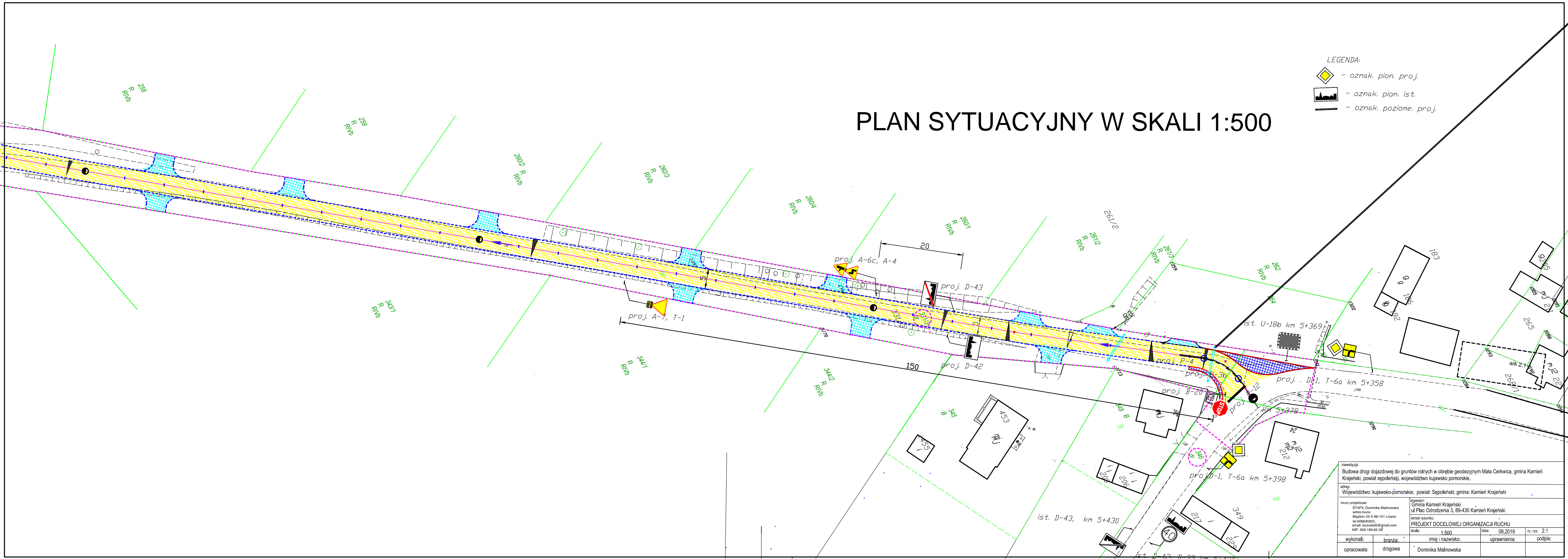


PLAN SYTUACYJNY W SKALI 1:500

LEGENDA:

-  - oznak. pion. proj.
-  - oznak. pion. ist.
-  - oznak. poziome. proj.



Inwestycja: Budowa drogi dojazdowej do gruntów rolnych w obrębie geodezyjnym Mała Cerkwica, gmina Kamień Krajeński, powiat sępoleński, województwo kujawsko-pomorskie.			
adres: Województwo: kujawsko-pomorskie; powiat: Sępoleński; gmina: Kamień Krajeński			
biuro projektowe: STAFIL Dominika Malinowska adres biura: Błądzim 20 A 86-141 Lniano tel: 606649953 email: biurostafil@gmail.com NIP: 559-189-65-38		inwestor: Gmina Kamień Krajeński ul Plac Odrodzenia 3, 89-430 Kamień Krajeński	
temat rysunku: PROJEKT DOCELOWEJ ORGANIZACJI RUCHU			
wykonali:	branża:	imię i nazwisko:	uprawnienia:
opracowała:	drogowa	Dominika Malinowska	
skala:	1:500	data:	08.2019
nr. rys.:	2.1	podpis:	