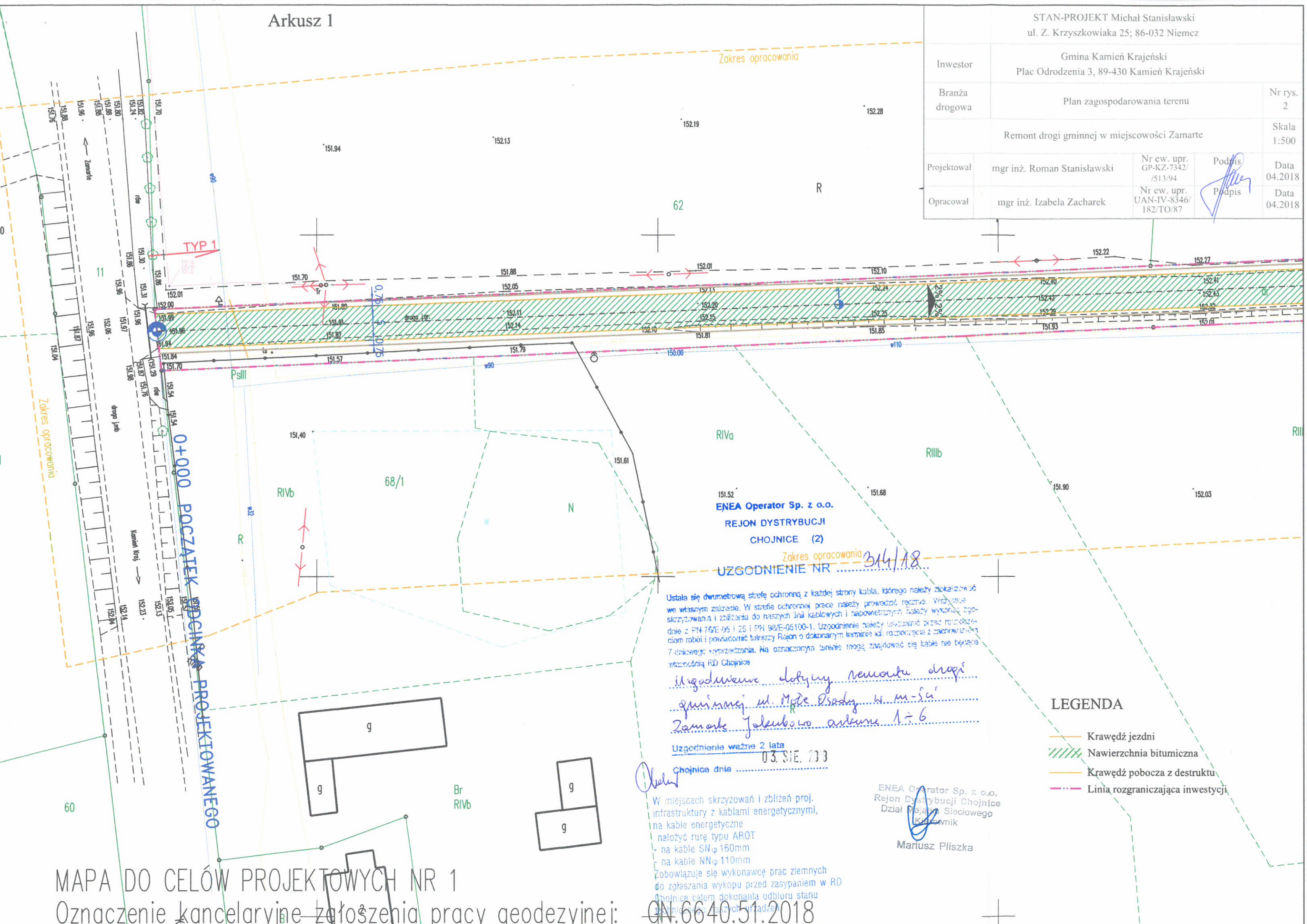


| | | | | |
|---|--|--|--------|-----------------|
| Investor | Gmina Kamień Krajeński Plac Odrodzenia 3, 89-430 Kamień Krajeński | | | Nr rys. 2 |
| Branża drogowa | Plan zagospodarowania terenu | | | Skala 1:500 |
| Remont drogi gminnej w miejscowości Zamarte | | | | |
| Projektował | mgr inż. Roman Stanisławski | Nr ew. upr. GP-KZ-7342/ /513/94 | Podpis | Data 04.2018 |
| Opracował | mgr inż. Izabela Zacharek | Nr ew. upr. UAN-IV-8346/ 182/TO/87 | Podpis | Data 04.2018 |



Ustala się dwumetrową strefę ochronną z każdej strony kabla, którego należy zlokalizować we własnym zakresie. W strefie ochronnej prace należy prowadzić zgodnie z PN-76VE-05 i 25 i PN-98VE-05100-1. Uzgodnienie należy uzyskać przed rozpoczęciem robót i powiadomić właściwy Rejon o dokonanych terminie ich rozpoczęcia z zachowaniem 7-dniowego wyprzedzenia. Na oznaczonym terenie mogą znajdować się kable nie będące własnością RD Chojnice

Uzgodnienie dotyczy remontu drogi gminnej ul. Moje Osady w m-scu Zamarte Jeleńsko arkusze 1÷6

Uzgodnienie ważne 2 lata
03. SIE. 2018

Chojnice dnia

W miejscach skrzyżowań i zbliżeń proj. infrastruktury z kablami energetycznymi, na kable energetyczne nałożyć rurę typu AROT
- na kable SNφ160mm
- na kable NNφ110mm

Zobowiązuje się wykonawcę prac ziemnych do zgłaszania wykopu przed zasypaniem w RD Chojnice celem dokonania odbioru stanu

Chojnice dnia

ENEA Operator Sp. z o.o.
Rejon Dystrybucji Chojnice
Dział Majątek Sieciowego Klientów
Kierownik
Mariusz Pliszka

- LEGENDA**
- Krawędź jezdni
 - Nawierzchnia bitumiczna
 - Krawędź pobocza z destruktu
 - Linia rozgraniczająca inwestycji

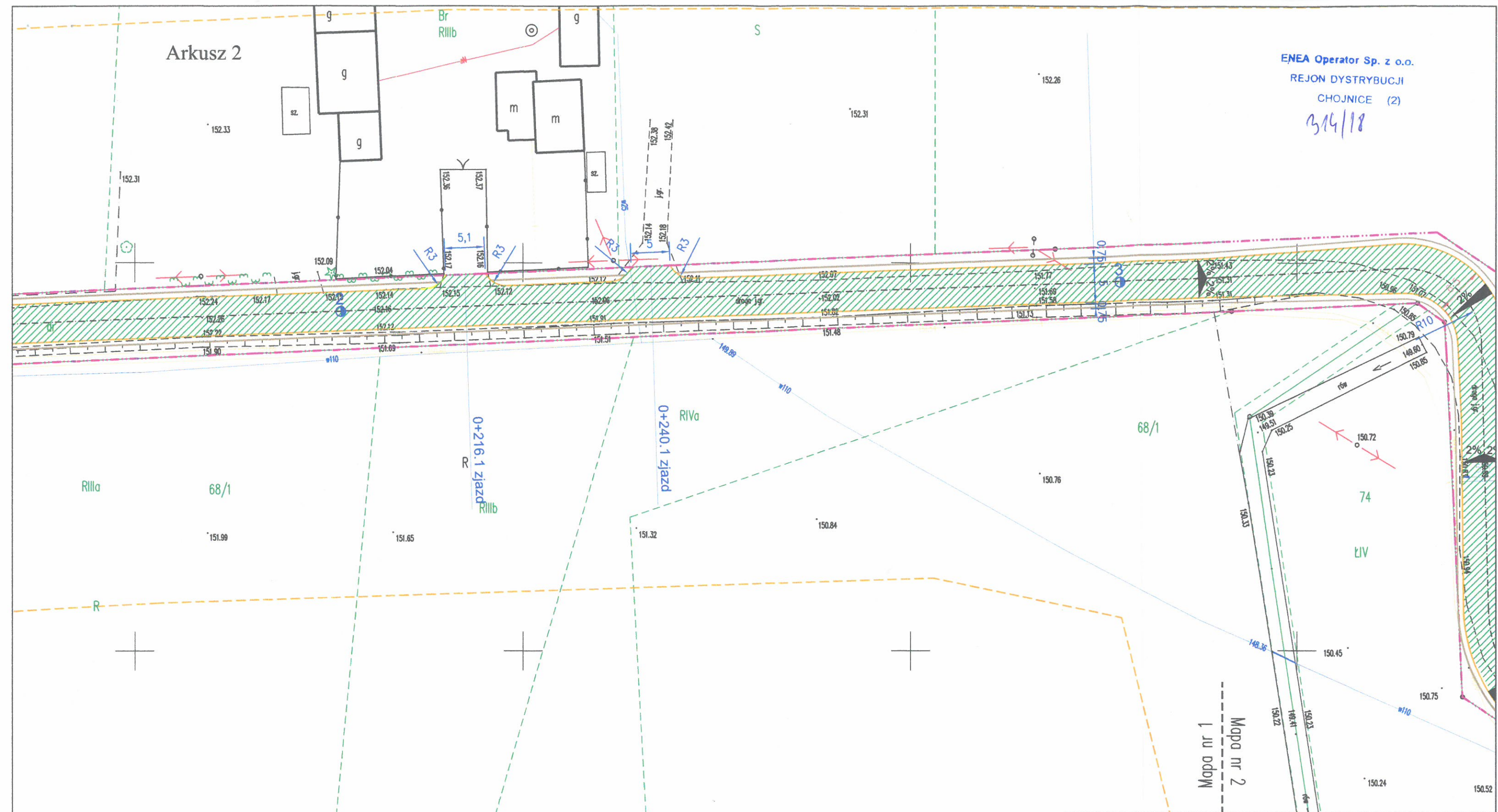
MAPA DO CELÓW PROJEKTOWYCH NR 1
Oznaczenie kancelaryjne założenia pracy geodezyjnej:

ON.0640.51.2018

Arkusz 2



Enea Operator Sp. z o.o.
REJON DYSTRYBUCJI
CHOJNICE (2)

314/18

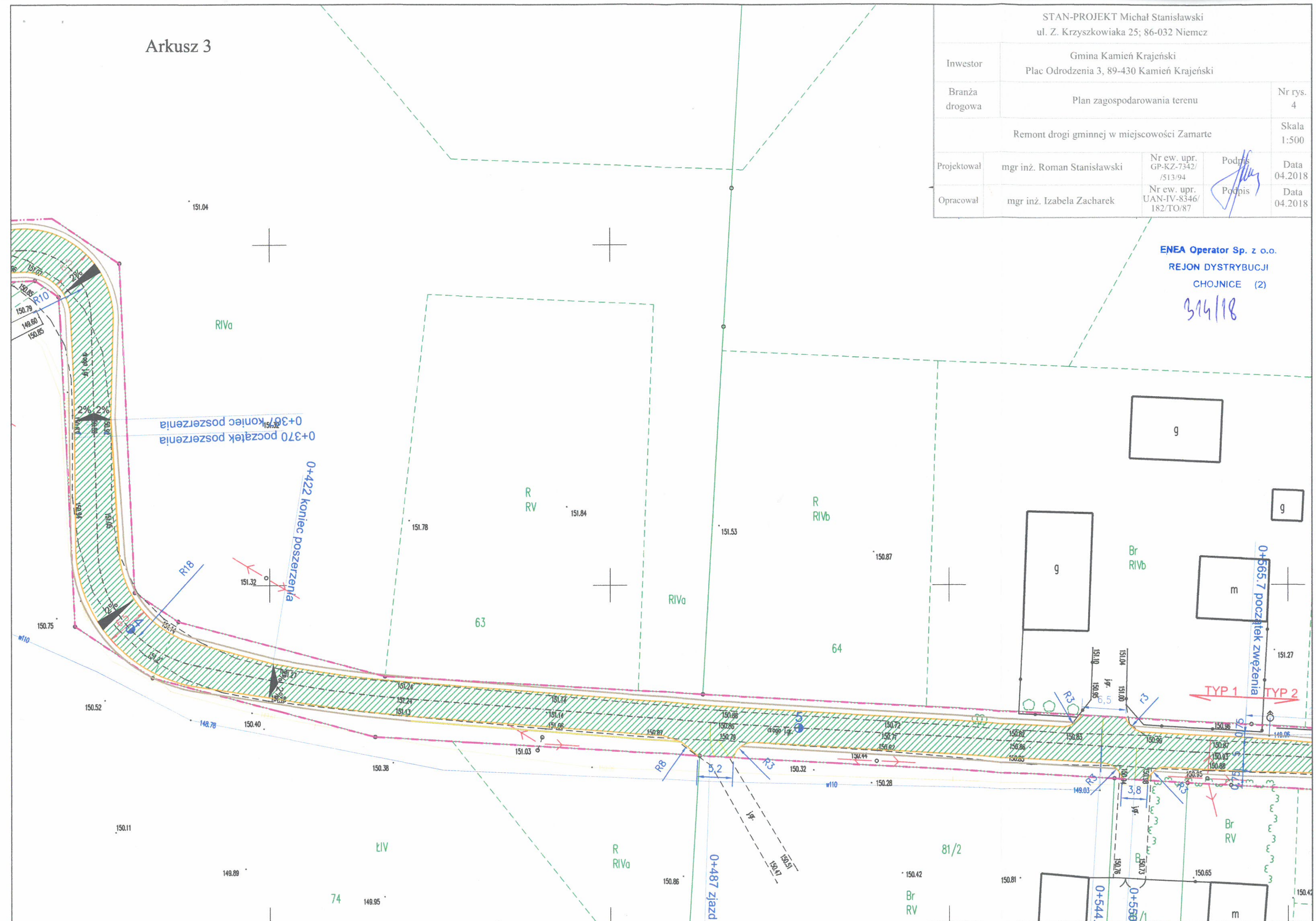


Mapa nr 2
1 ju dopaw





| | | | | |
|--|--|--|--------|-----------------|
| STAN-PROJEKT Michał Stanisławski ul. Z. Krzyszkowiaka 25; 86-032 Niemcz | | | | |
| Investor | Gmina Kamień Krajeński Plac Odrodzenia 3, 89-430 Kamień Krajeński | | | |
| Branża drogowa | Plan zagospodarowania terenu | | | Nr rys. 3 |
| | Remont drogi gminnej w miejscowości Zamarte | | | Skala 1:500 |
| Projektował | mgr inż. Roman Stanisławski | Nr ew. upr. GP-KZ-7342/ /513/94 | Podpis | Data 04.2018 |
| Opracował | mgr inż. Izabela Zacharek | Nr ew. upr. UAN-IV-8346/ 182/TO/87 | Podpis | Data 04.2018 |

| | | | |
|---|--|--|--|
| Investor | Gmina Kamień Krajeński Plac Odrodzenia 3, 89-430 Kamień Krajeński | | |
| Branża drogowa | Plan zagospodarowania terenu | | Nr rys. 4 |
| Remont drogi gminnej w miejscowości Zamarte | | | Skala 1:500 |
| Projektował | mgr inż. Roman Stanisławski | Nr ew. upr. GP-KZ-7342/ /513/94 | Podpis  Data 04.2018 |
| Opracował | mgr inż. Izabela Zacharek | Nr ew. upr. UAN-IV-8346/ 182/TO/87 | Podpis  Data 04.2018 |

ENEA Operator Sp. z o.o.
REJON DYSTRYBUCJI
CHOJNICE (2)
314/18



LEGENDA

-  Krawędź jezdni
-  Nawierzchnia bitumiczna
-  Krawędź pobocza z destruktu
-  Linia rozgraniczająca inwestycji

Arkusz 4

STAN-PROJEKT Michał Stanisławski
ul. Z. Krzyszkowiaka 25; 86-032 Niemcz

Investor
Gmina Kamień Krajeński
Plac Odrodzenia 3, 89-430 Kamień Krajeński

Branża drogowa
Plan zagospodarowania terenu

Nr rys.
5

Remont drogi gminnej w miejscowości Zamarte

Skala
1:500

Projektował
mgr inż. Roman Stanisławski

Nr ew. upr.
GP-KZ-7342/
/513/94

Podpis

Data
04.2018

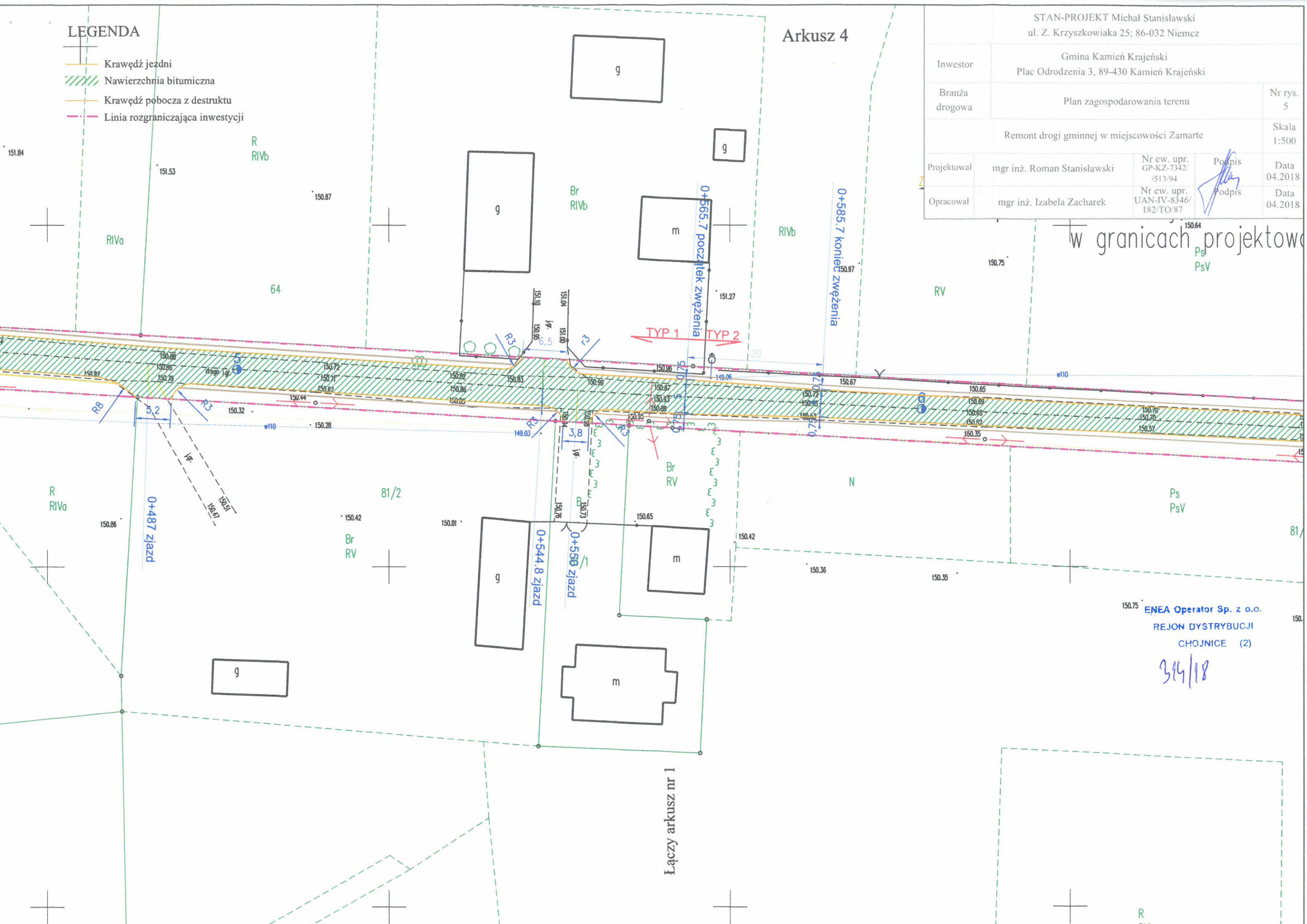
Opracował
mgr inż. Izabela Zacharek

Nr ew. upr.
UAN-IV-8346/
182/TO/87

Podpis

Data
04.2018

w granicach projektowa



ENEA Operator Sp. z o.o.
REJON DYSTRYBUCJI
CHOJNICE (2)

314/18

Łączy arkusz nr 1

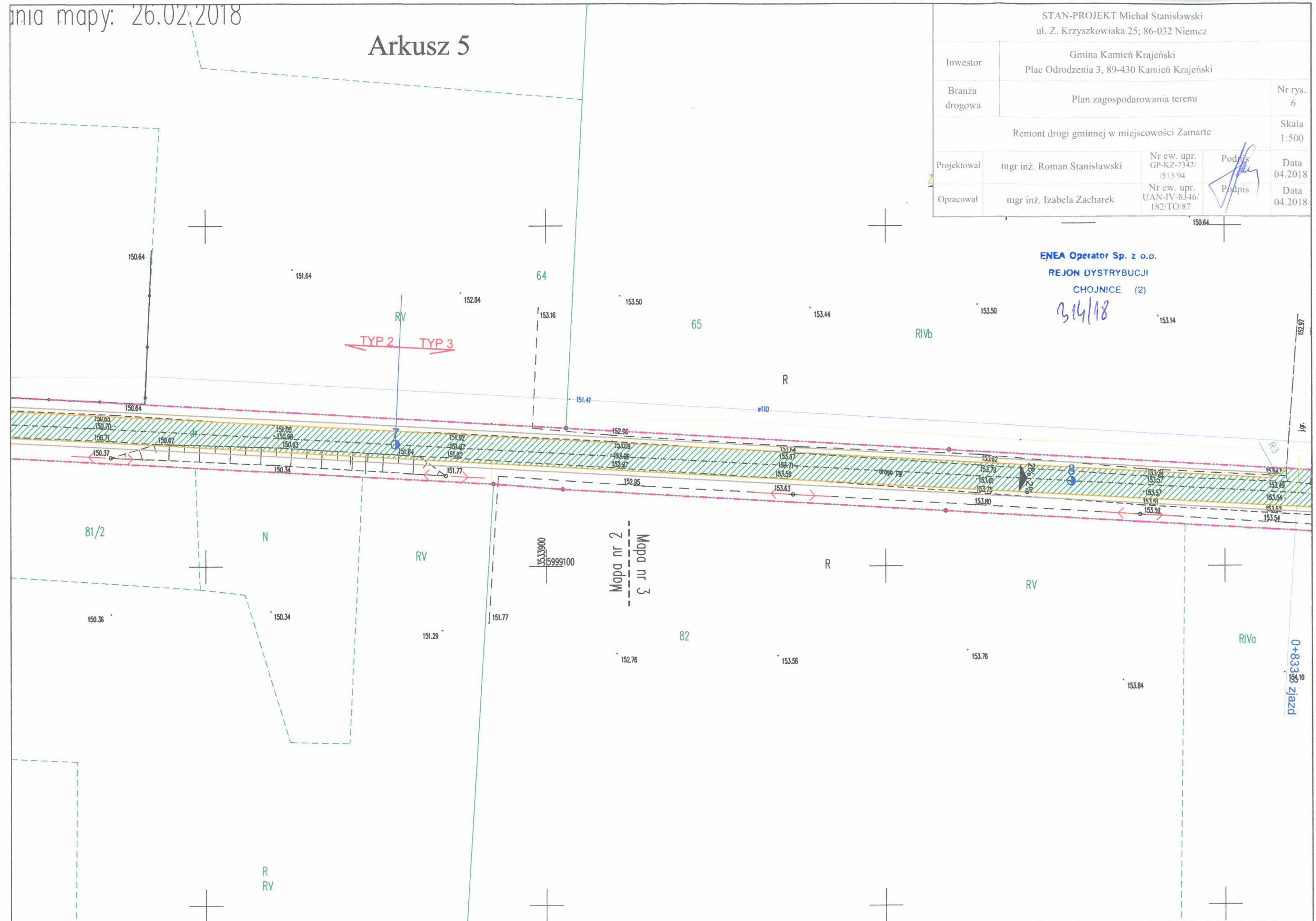
data mapy: 26.02.2018

Arkusz 5

| | | | |
|--|--|--|---|
| STAN-PROJEKT Michał Stanisławski ul. Z. Krzyszkowiaka 25; 86-032 Niemcz | | | |
| Investor | Gmina Kamień Krajeński Plac Odrodzenia 3, 89-430 Kamień Krajeński | | |
| Branża drogowa | Plan zagospodarowania terenu | | Nr rys. 6 |
| Remont drogi gminnej w miejscowości Zamarte | | | Skala 1:500 |
| Projektował | mgr inż. Roman Stanisławski | Nr ew. upr. GP-KZ-7342/ /513/94 | Podpis <i>[Signature]</i> Data 04.2018 |
| Opracował | mgr inż. Izabela Zacharek | Nr ew. upr. UAN-IV-8346/ 182/TO/87 | Podpis <i>[Signature]</i> Data 04.2018 |

ENEA Operator Sp. z o.o.
REJON DYSTRYBUCJI
CHOJNICE (2)

314/18







0+83330 zjazd

| | | | | |
|---|--|-----------------------------------|--------|-----------------|
| Investor | Gmina Kamień Krajeński Plac Odrodzenia 3, 89-430 Kamień Krajeński | | | Nr rys. 7 |
| Branża drogowa | Plan zagospodarowania terenu | | | Skala 1:500 |
| Remont drogi gminnej w miejscowości Zamarte | | | | |
| Projektował | mgr inż. Roman Stanisławski | Nr ew. upr. GP-KZ-7342/513/94 | Podpis | Data 04.2018 |
| Opracował | mgr inż. Izabela Zacharek | Nr ew. upr. UAN-IV-8346/182/TO/87 | Podpis | Data 04.2018 |

ENEA Operator Sp. z o.o.
REJON DYSTRYBUCJI
CHOJNICE (2)
319/18



LEGENDA

-  Krawędź jezdn
-  Nawierzchnia bitumiczna
-  Krawędź pobocza z destruktu
-  Linia rozgraniczająca inwestycji

„Stan-Projekt”
Michał Stanisławski
86 – 032 Niemcz
ul. Krzyszkowiaka 25
508-517-515

| | |
|-----------------------------|------------|
| Sekretariat Rejonu Chojnice | |
| Wpływ dnia 20.8.2018 | L.dz. |
| PEO18P154751 | |
| | |
| | |

Bydgoszcz 2018.07.31

ENEA Operator Sp. z o.o.
w Chojnicach
ul. 14 Lutego 15
89- 600 Chojnice

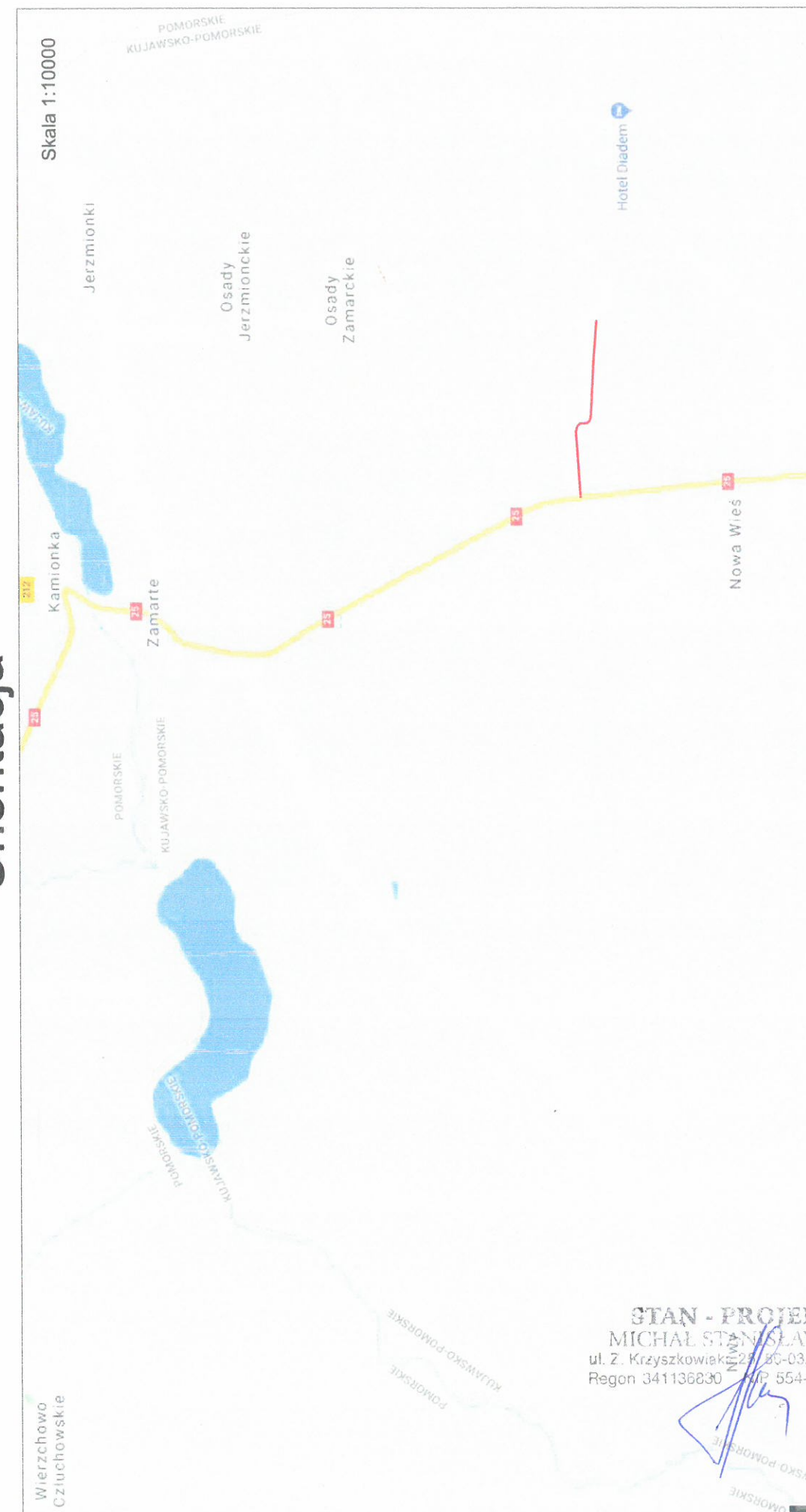
Sprawa: zaopiniowanie projektu remontu drogi gminnej ul. Małe Osady w miejscowości Jakubowo

W związku z potrzebą remontu drogi gminnej ul. Małe Osady w miejscowości Zamarte Jakubowo proszę o zaopiniowanie wyżej wymienionego projektu.

W załączeniu :
2 egz. plan syt. wys. skala 1:500

Stanisławski M.
STAN - PROJEKT
MICHAŁ STANISŁAWSKI
ul. Z. Krzyszkowiaka 25, 86-032 NIEMCZ
Regon 341136830 NIP 554-269-07-42

Orientacja



STAN - PROJEKT
MICHAŁ STANISŁAWSKI
ul. Z. Krzyszkowiaka 25, 86-032 NIEMCZ
Regon 341136830 NIP 554-269-07-42