



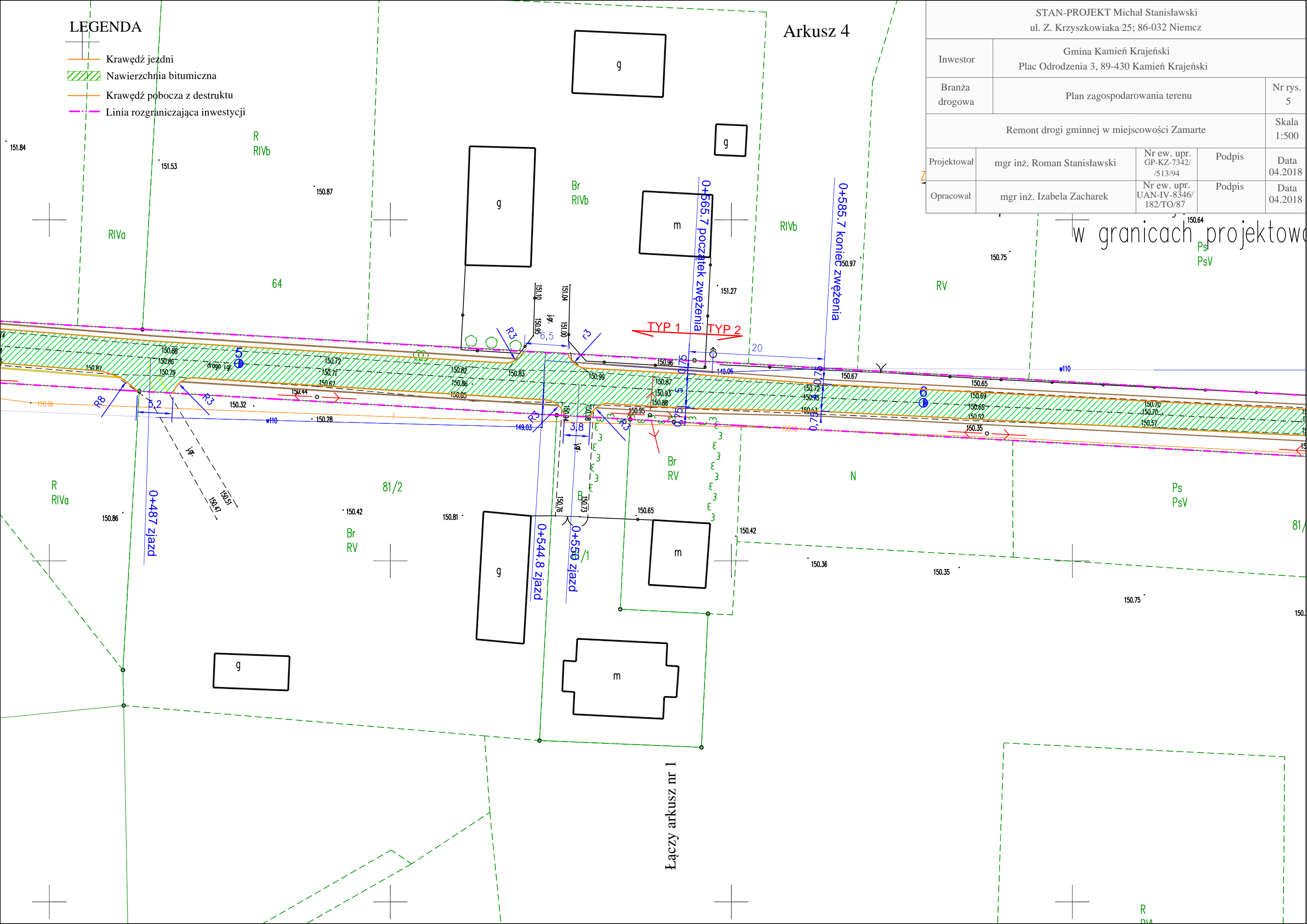


LEGENDA

-  Krawędź jezdni
-  Nawierzchnia bitumiczna
-  Krawędź pobocza z destruktu
-  Linia rozgraniczająca inwestycji

Arkusz 4

STAN-PROJEKT Michał Stanisławski ul. Z. Krzyszkowiaka 25; 86-032 Niemcz				
Inwestor	Gmina Kamień Krajeński Plac Odrodzenia 3, 89-430 Kamień Krajeński			
Branża drogowa	Plan zagospodarowania terenu			Nr rys. 5
Remont drogi gminnej w miejscowości Zamarte				Skala 1:500
Projektował	mgr inż. Roman Stanisławski	Nr ew. upr. GP-KZ-7342/ /513/94	Podpis	Data 04.2018
Opracował	mgr inż. Izabela Zacharek	Nr ew. upr. UAN-IV-8346/ 182/TO/87	Podpis	Data 04.2018



w granicach projektow...

Łączy arkusz nr 1