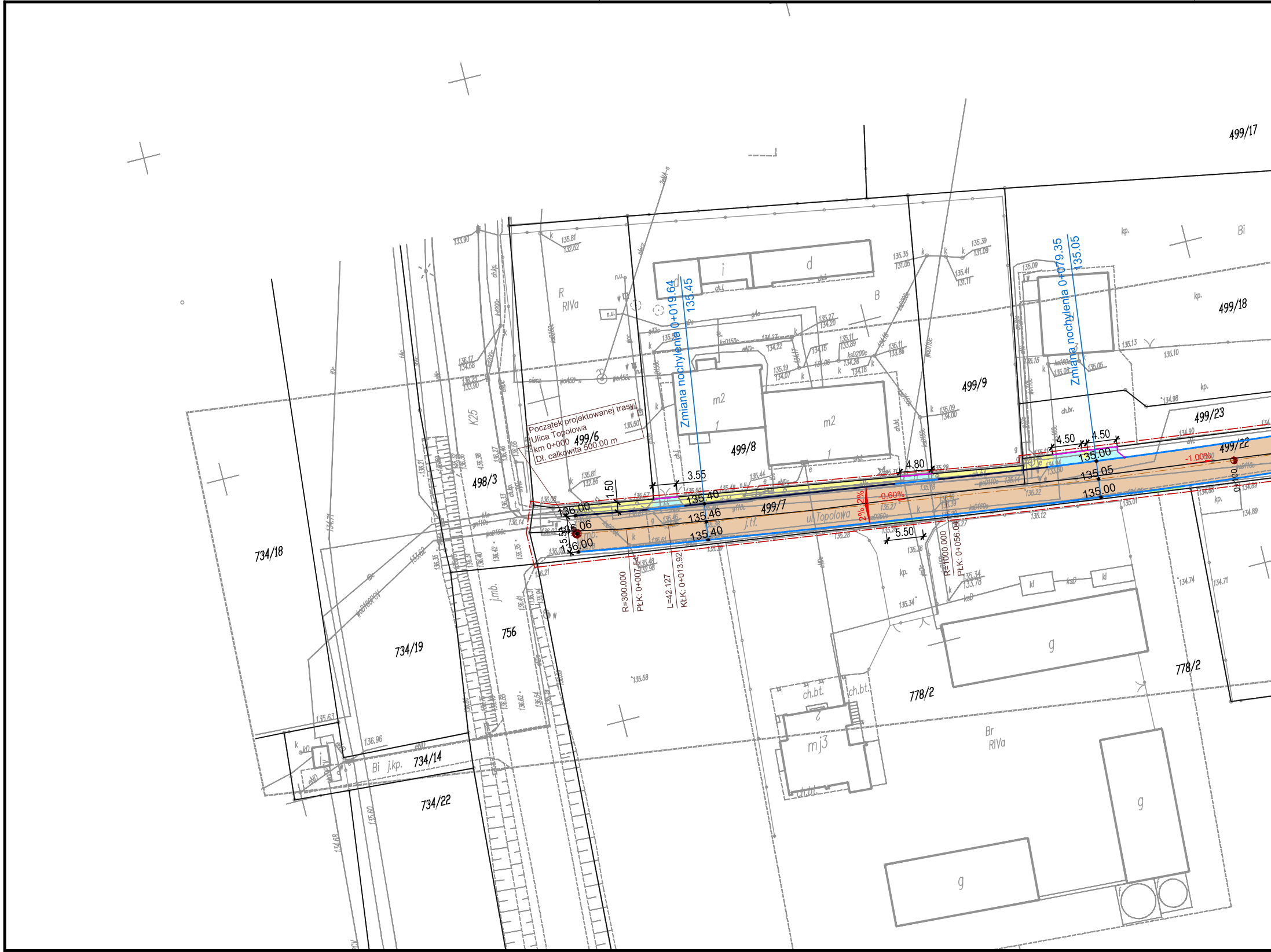
Początek projektowanej trasy
Ulica Topolowa
km 0+000
Dł. całkowita 500.00 m
Zmiana nochylenia 0+019.64
135.45
Zmiana nochylenia 0+079.35
135.05
R=300.000
PŁK: 0+007.54
L=42.127
KŁK: 0+013.92
R=1000.000
PŁK: 0+056.04
ul. Topolowa
2%
2%
-0.60%
-1.00%
3.55
1.50
5.50
4.80
4.50
4.50
136.00
136.06
136.00
135.40
135.46
135.40
135.00
135.05
135.00
0+100
499/17
499/18
499/9
499/8
499/6
499/7
499/23
499/22
498/3
734/18
734/19
734/14
734/22
756
778/2
778/2
K25
R
RIVa
Br
RIVa
Bi
m2
m2
mj3
g
g
g
d
j
kp.
ch.bt.
j.mb.

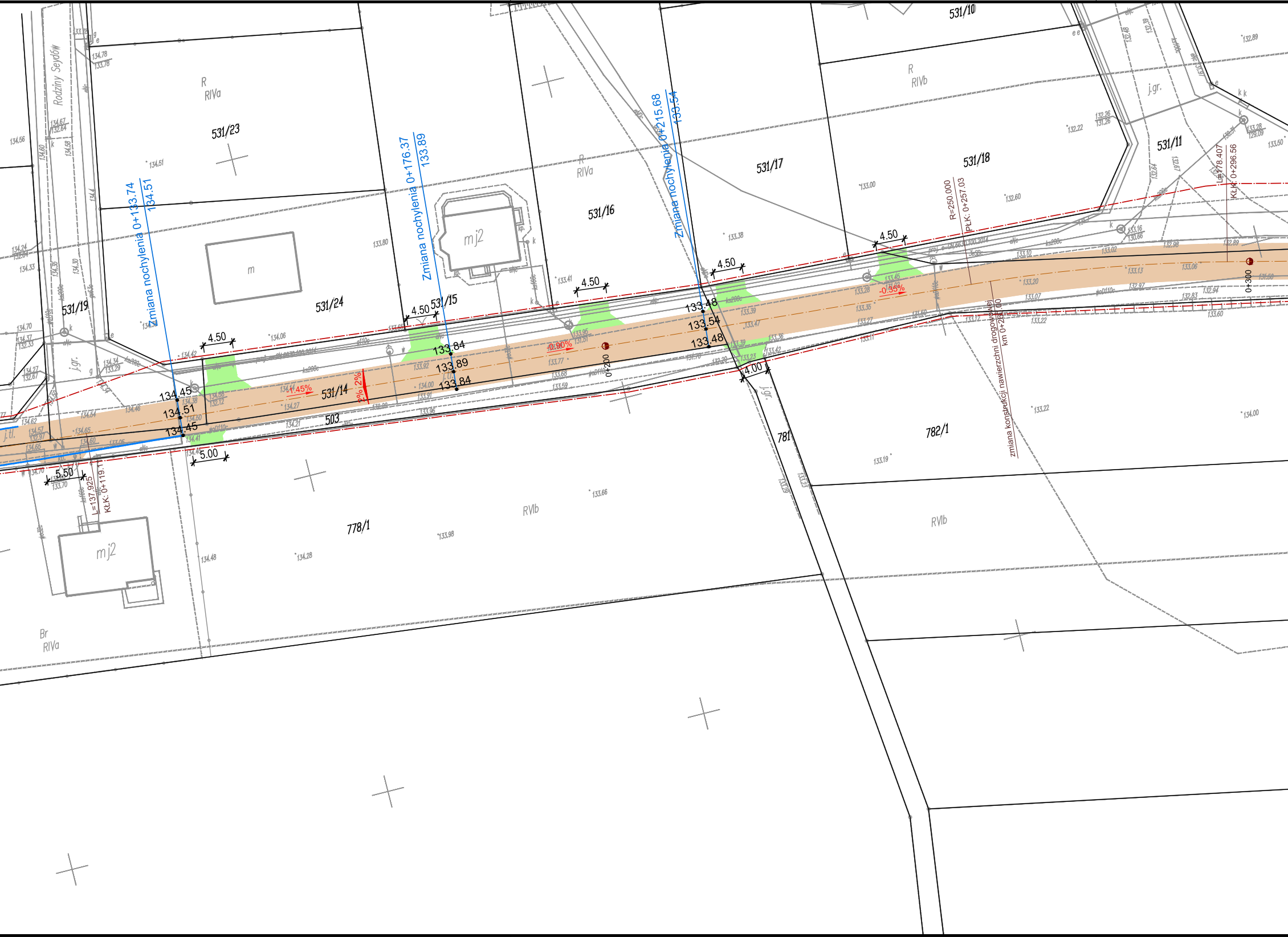
Rodziny Seydów
R
RIVa
531/23
531/24
531/19
531/14
503
531/15
mj2
m
R
RIVa
531/16
531/17
531/10
R
RIVb
531/18
531/11
j.gr.
j.gr.
j.tl.
Zmiana nochylenia 0+133.74
134.51
Zmiana nochylenia 0+176.37
133.89
Zmiana nochylenia 0+215.68
133.54
R=250.000
PLK: 0+257.03
L=178.407
KłK: 0+296.56
L=137.925
KłK: 0+119.1
zmiana konstrukcji nawierzchni drogowej
km 0+260.00
0+200
0+300
1.45%
-0.90%
-0.35%
2%
2%
134.45
134.51
134.45
133.84
133.89
133.84
133.48
133.54
133.48
4.50
4.50
4.50
4.50
4.50
5.00
5.50
4.00
781
782/1
778/1
RVIb
RVIb
mj2
Br
RIVa

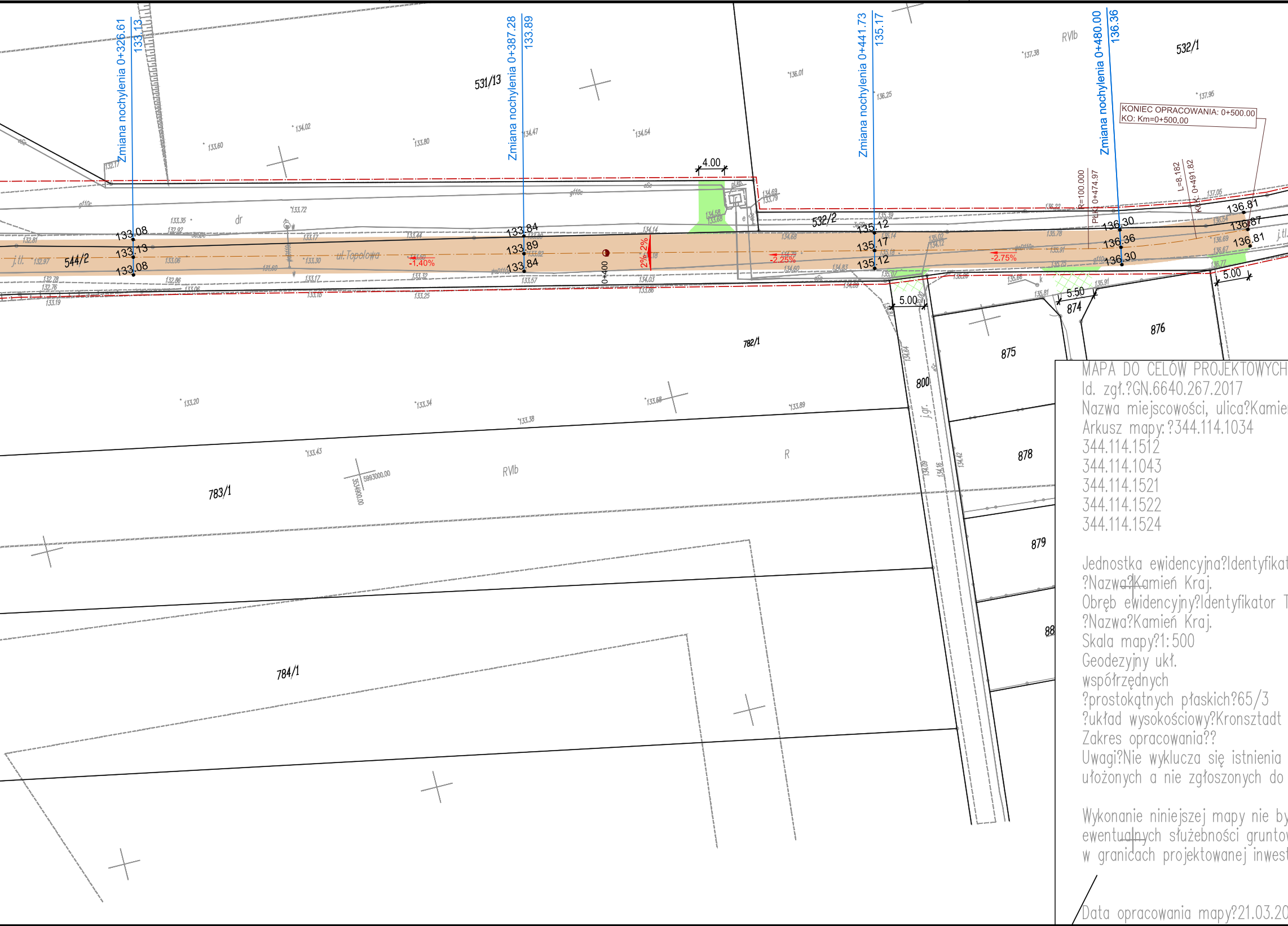
Zmiana nochylenia 0+326.61
133.13
Zmiana nochylenia 0+387.28
133.89
Zmiana nochylenia 0+441.73
135.17
Zmiana nochylenia 0+480.00
136.36
KONIEC OPRACOWANIA: 0+500.00
KO: Km=0+500.00
531/13
532/1
532/2
544/2
782/1
783/1
784/1
800
874
875
876
878
879
88
RVIb
R
dr
ul. Topolowa
j.tl.
j.gr.
4.00
5.00
5.50
5.00
133.08
133.13
133.08
133.84
133.89
133.84
135.12
135.17
135.12
136.30
136.36
136.30
136.81
136.87
136.81
-1.40%
2%
2%
-2.25%
-2.75%
0+400
R=100.000
PŁK 0+474.97
L=8.182
KŁK 0+491.82
5993000.00
5534900.00

MAPA DO CELÓW PROJEKTOWYCH
Id. zgł.?GN.6640.267.2017
Nazwa miejscowości, ulica?Kamie
Arkusz mapy:?344.114.1034
344.114.1512
344.114.1043
344.114.1521
344.114.1522
344.114.1524

Jednostka ewidencyjna?Identyfikat
?Nazwa?Kamień Kraj.
Obręb ewidencyjny?Identyfikator T
?Nazwa?Kamień Kraj.
Skala mapy?1:500
Geodezyjny ukł.
współrzędnych
?prostokątnych płaskich?65/3
?układ wysokościowy?Kronsztadt
Zakres opracowania??
Uwagi?Nie wyklucza się istnienia
ułożonych a nie zgłoszonych do

Wykonanie niniejszej mapy nie by
ewentualnych służebności grunto
w granicach projektowanej inwest

Data opracowania mapy?21.03.20

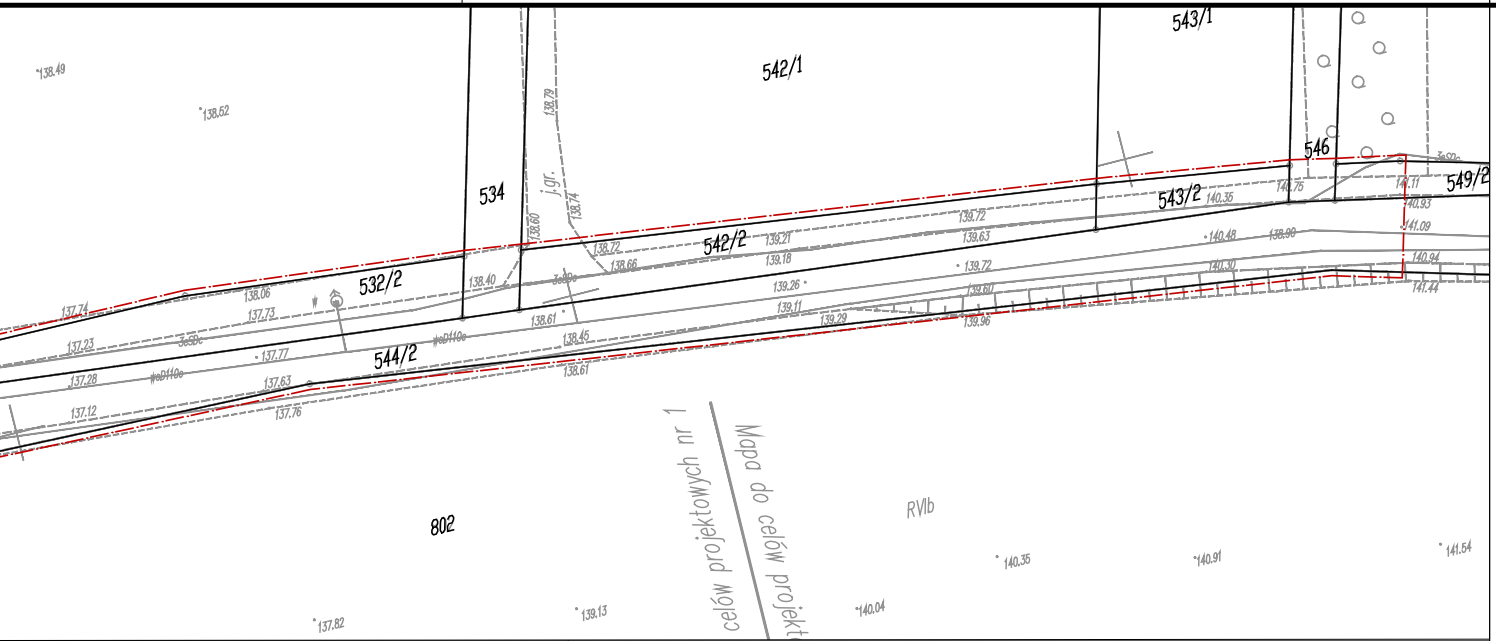
543/1
542/1
534
546
543/2
549/2
542/2
532/2
544/2
802
RVIb
j.gr.
Mapa do celów projekt
celów projektowych nr 1
138.49
138.52
138.79
137.74
138.06
137.73
137.23
137.77
137.28
137.63
137.12
137.76
138.40
138.60
138.74
138.72
138.66
138.61
138.45
139.21
139.18
139.72
139.63
139.26
139.11
139.29
139.60
139.96
140.35
140.48
140.30
140.75
141.11
140.93
141.09
140.94
141.44
140.91
141.54
137.82
139.13
140.04

NR 2
ń Kraj. ul. Topolowa

tor TERYT?041301_4

ERYT?041301_4.0001

60

w terenie również urządzeń podziemnych
inwentaryzacji geodezyjnej.

yło poprzedzone ustaleniami dotyczącymi
ych obciążających grunty położone
ycji budowlanej.

17 r.

MAPA DO CELÓW PROJEKTOWYCH NR 1
Id. zgł.?GN.6640.267.2017
Nazwa miejscowości, ulica?Kamień Kraj. ul. Topolowa
Arkusz mapy:?344.114.1033
344.114.1034
344.114.1512

Jednostka ewidencyjna?Identyfikator TERYT?041301_4
?Nazwa?Kamień Kraj.
Obręb ewidencyjny?Identyfikator TERYT?041301_4.0001
?Nazwa?Kamień Kraj.
Skala mapy?1:500
Geodezyjny ukł.
współrzędnych
?prostokątnych płaskich?65/3
?układ wysokościowy?Kronsztadt 60
Zakres opracowania??
Uwagi?Nie wyklucza się istnienia w terenie również urządzeń podziemnych
ułożonych a nie zgłoszonych do inwentaryzacji geodezyjnej.

Wykonanie niniejszej mapy nie było poprzedzone ustaleniami dotyczącymi
ewentualnych służebności gruntowych obciążających grunty położone
w granicach projektowanej inwestycji budowlanej.

Data opracowania mapy?21.03.2017 r.

LEGENDA:

🟫	proj. nawierzchnia jezdni z betonu asfaltowego
🟩	proj. nawierzchnia zjazdów z kruszywa (nie objęta procedurą zgłoszenia robót budowlanych)
🟦	proj. nawierzchnia zjazdów z betonowej kostki brukowej (nie objęta procedurą zgłoszenia robót budowlanych)
▨	proj. nawierzchnia zjazdów - poza zakresem opracowania (nie objęta procedurą zgłoszenia robót budowlanych)
🟨	proj. przebudowa istniejącego chodnika
—	proj. krawężnik wyniesiony 15 x 30 x 100 cm (wyniesiony na 12 cm)
—	proj. krawężnik wtopiony 15 x 30 x 100 cm (wyniesiony na 2 cm)
—	proj. obrzeże chodnikowe 8 x 30 x 100 cm
—	proj. opornik betonowy 12 x 25 x 100 cm
-·-	zakres opracowania
2% 2% -0.90%	proj. spadki podłużne/poprzeczne nawierzchni

JEDNOSTKA PROJEKTOWA	**Projekty drogowe Marcin Kaczmarek** **Ul. Piłsudskiego 13/14** **62-028 Koziegłowy**		
INWESTOR	**Urząd Gminy Kamień Krajeński** Plac Odrodzenia 3 89-430 Kamień Krajeński	Tel.: (52) 389 45 10	
OBIEKT	**PRZEBUDOWA DROGI GMINNEJ- ULICA TOPOLOWA W MIEJSCOWOŚCI KAMIEŃ KRAJEŃSKI**		
FAZA PROJEKTU	PROJEKT ZGŁOSZENIA ROBÓT		
BRANŻA	DROGI		
TREŚĆ RYSUNKU	PLAN SYTUACYJNY		
	Imię i nazwisko	Numer uprawnień	Podpis
PROJEKTOWAŁ	mgr inż. Marcin Kaczmarek	KUP/0161/PBD/16	
OPRACOWAŁ	mgr inż. Paulina Krzemień		
	mgr inż. Grzegorz Lipiński		

Data	Skala	Numer rysunku	Numer projektu:222
08.2017	1:500	D-01	Strona numer: