










MAPA DO CELÓW PROJEKTOWYCH
 Oznaczenie kancelaryjne zgłoszenia pracy geodezyjnej: GN.6640.341.2017
 Jednostka ewidencyjna : Kamień Kraj [041301_4]
 Obręb ewidencyjny: ?Kamień Kraj [041301_4.0001]
 Skala mapy: 1:500
 Arkusz mapy: 76.44.114.1021
 ?344.114.1022
 ??
 Geodezyjny układ współrzędnych prostokątnych płaskich: 1965 strefa 3
 Geodezyjny układ współrzędnych wysokości: Kraszodot 0
 Data opracowania mapy: 26.04.2017

Nie wyklucza się istnienia w terenie innych urządzeń i obiektów, których nie uwzględniono w niniejszym projekcie. Wzrosty drzew i krzewów, które nie zostały uwzględnione w projekcie, należy przedrzeć i usunąć. Wzrosty drzew i krzewów, które zostały uwzględnione w projekcie, należy zachować i zabezpieczyć przed uszkodzeniem. Wzrosty drzew i krzewów, które zostały uwzględnione w projekcie, należy zachować i zabezpieczyć przed uszkodzeniem.

LEGENDA

-  Nawierzchnia jezdni
-  Chodnik
-  Zjazd
-  Chodnik istniejący do przełożenia
-  Zjazd istniejący do przełożenia
-  Oś drogi
-  Krawężnik zwykły 15x30cm
-  Krawężnik najazdowy 15x22cm
-  Obrzeże 8x30cm

JEDNOSTKA PROJEKTOWA		INWESTOR			
AMST - DIERGA Andrzej Marchewicz ul. Parna 2 89-400 Szamotuły		GMINA KAMIEŃ KRAJEŃSKI ul. Plac Odrodzenia 3, 89-430 Kamień Krajeński			
Obiekt:		PRZEBUDOWA ULIC SŁONECZNEJ I WOJSKA POLSKIEGO W KAMIENIU KRAJEŃSKIM W ZAKRESIE DZIAŁEK NR 104/105			
Projektant:	mgr. inż. Andrzej Marchewicz	upr. bud. Nr GP-KZ-7342/45794 w specjalności konstrukcyjno- budowlanej w zakresie dróg i nawierzchni funkcyjnych	Podpis:	Data:	05.2017
Opracował:					
Branża:	DROGOWA	Tytuł opracowania	PROJEKTOWANE ZAGOSPODAROWANIE TERENU	Skala:	1:500
Stadium:	PROJEKT BUDOWLANY				Rys. nr 2.1