

Załącznik do zgłoszenia budowlanego

Mała architektura w m. publicznym

Nazwa obiektu	Budowa placu zabaw i wiaty rekreacyjnej z zagospodarowaniem terenu przyległego na terenie działki nr 40 w miejscowości Obkas gmina Kamień Krajeński
Inwestor/adres	Urząd Miejski w Kamieniu Krajeńskim Plac Odrodzenia 3 89-430 Kamień Krajeński
Lokalizacja inwestycji	Działka o nr ewid. 40 Obkas gmin. Kamień Krajeński Obręb geod.: Obkas (0008) Jed. ewid.: Kamień Krajeński G. 041301_5
Branża:	Architektura
Stadium:	Projekt budowlany, załącznik do zgłoszenia budowlanego

Sporządził:	inż. Piotr Schulz GP-KZ 7342/149/93 GP-KZ 7342/148/93 do projektowania w specjalności architektonicznej i konstrukcyjnej	1.02.2023 
-------------	--	---

Spis treści

Opis techniczny do projektu zagospodarowania.....	3
1.0 Podstawa opracowania.....	4
2.0 Zakres opracowania.....	4
3.0 Inwestor oraz lokalizacja obiektu.....	4
4.0 Istniejący stan zagospodarowania działki.....	4
5.0 Projektowane zagospodarowanie terenu działek.....	4
6.0 Zestawienie powierzchni.....	5
7.0 Dane o ochronie terenu, bądź wpisaniu obiektów znajdujących się na działce do rejestru zabytków, dostęp dla osób niepełnosprawnych.....	5
8.0 Wpływ eksploatacji górniczej.....	5
9.0 Specyfika, charakter i stopień skomplikowania obiektów budowlanych.....	5
10. warunki wodno-gruntowe.....	5
PLAN SYTUACYJNY terenu działki 40 w miejscowości OBKAS skala 1:500 rys. nr A06	
Opis techniczny PLACU ZABAW.....	7
1. Powierzchnia utwardzone.....	7
2. Wyposażenie siłowni zewnętrznej.....	7
Część rysunkowa.....	13
Uzgodnienia i dokumenty formalno - prawne.....	14
Uprawnienia projektantów.....	
Zaświadczenia z izby inżynierów.....	
Karty katalogowe.....	
Uzgodnienie ZGK w Kamieniu Krajeńskim.....	
Uzgodnienie Orange.....	



TOTAL - PROJEKT

biuro projektowe i nadzór budowlany
mgr inż Daniel Wiśniewski

ul. Wiejska 27 89-500 Tuchola tel.503 537 156 www.total-projekt.pl

OPIS TECHNICZNY DO PROJEKTU ZAGOSPODAROWANIA.

1.0 PODSTAWA OPRACOWANIA

- Uzgodnienia z inwestorem,
- Wizja lokalna w terenie,
- Mapa zasadnicza 1:1000,

2.0 ZAKRES OPRACOWANIA

Zakres niniejszego opracowania obejmuje projekt zagospodarowania działki nr: 40 położonych w miejscowości Obkas.

Działki nr 40 zabudowana (jeden budynek gospodarczy jak i wyznaczone miejsce do ogniska).

Planuje się budowę / montaż placu zabaw (w skład placu wchodzi urządzenia zgodnie ze specyfikacją + instrukcja użytkowania, kosz na śmieci, ławka, stojak na rowery). Opracowaniu podlega także wiata o wymiarach 5,00m x 7,00m (po obrysie dachu).

3.0 INWESTOR ORAZ LOKALIZACJA OBIEKTU

Inwestor/adres	Urząd Miejski w Kamieniu Krajeńskim Plac Odrodzenia 3 89-430 Kamień Kraj
Lokalizacja inwestycji	Działka o nr ewid. 40 Obkas gmin. Kamień Krajeński Obręb geod.: Obkas (0008) Jed. ewid.: Kamień Krajeński G. 041301_5

4.0 ISTNIEJĄCY STAN ZAGOSPODAROWANIA DZIAŁKI

Działki Nr 40 (zakres który obejmuje opracowanie)

Teren działek nieutwardzony, niezabudowany porośnięty trawą. Obsługa komunikacyjna z drogi publicznej - zjazd istniejący. Na działkach są zlokalizowane dwa budynki gospodarcze i wyznaczone miejsce na ognisko.

5.0 PROJEKTOWANE ZAGOSPODAROWANIE TERENU DZIAŁEK

Działek Nr 40

Na przedmiotowych działkach planuje się budowę placu zabaw dla dzieci jak i młodzieży, opracowaniu podlega także wiata jak i infrastruktura towarzysząca (kosz, ławki, instrukcja). Opracowanie obejmuje montaż urządzeń (zgodnie z PZT).

6.0 ZESTAWIENIE POWIERZCHNI

Działki Nr 40
Bilans terenu dla obszaru analizowanego
Bez zmian

7.0 DANE O OCHRONIE TERENU, BĄDŹ WPISANIU OBIEKTÓW ZNAJDUJĄCYCH SIĘ NA DZIAŁCE DO REJESTRU ZABYTEKÓW, DOSTĘP DLA OSÓB NIEPEŁNOSPRAWNYCH

Teren działek nie podlega ochronie terenu, jak również obiekty nie są wpisane do rejestru zabytków.

Warunki wysokościowe terenu nie ulegają zmianie z uwagi na zamierzenie zgodnie z PZT.

Działka znajduje się w obszarze chronionym Krajeński Park Krajobrazowy, Działka nie jest objęta MPZP. Obszar na którym planuje się inwestycję jest przystosowany dla osób niepełnosprawnych.

8.0 WPŁYW EKSPLOATACJI GÓRNICZEJ

Teren działek nie znajduje się w granicach terenu górniczego.

9.0 SPECYFIKA, CHARAKTER I STOPIEŃ SKOMPLIKOWANIA OBIEKTÓW BUDOWLANYCH

Projektowany obiekt budowlany nie należy do obiektów o dużym stopniu skomplikowania, przyjęte schematy statyczne i obciążenia bazowały na już przeanalizowanych przypadkach.

Założenia projektowe:

Kategoria geotechniczna obiektu budowlanego „I”

Strefa przemarzania gruntu 0,80m

Obciążenie śniegiem III strefa

Obciążenie wiatrem I strefa

10. WARUNKI WODNO-GRUNTOWE

Bez zmian

Sporządził:	inż. Piotr Schulz GP-KZ 7342/149/93 GP-KZ 7342/148/93 do projektowania w specjalności architektonicznej i konstrukcyjnej	1.02.2023 
-------------	--	--

MAPA DO CELÓW PROJEKTOWYCH

Oznaczenie kancelaryjne zgłoszenia pracy geodezyjnej: 6640.1033.2022
 Jednostka ewidencyjna: Kamień Kraj. - G [041301_5]
 Obręb ewidencyjny: Obkas [0008]
 Skala mapy: 1:500
 Arkusz mapy: 6.203.17.12.1.2, 6.203.17.12.1.4
 Geodezyjny układ współrzędnych prostokątnych płaskich: 2000 strefa 6
 Geodezyjny układ współrzędnych wysokości: PL - EVRF 2007 - NH
 Oznaczenie granic obszaru, który był przedmiotem aktualizacji:
 Data opracowania mapy: 21.11.2022 r.

Mapę sporządził: geodeta Artur Strzyżyk

Artur Strzyżyk
 GEODETA

Kierownik roboty: geodeta uprawniony Jarosław Fabia
 (nr upr. zawod.: 13771)



USŁUGI GEODEZYJNE
 Jarosław Fabia
 NIP 555-116-65-03
 ul. Kościuski 15, 89-400 Sępólno Kr.
 tel. 052 388 25 25

PROJEKT ZAGOSPODAROWANIA

DZIAŁKI NR EWID. 40

Skala 1:500

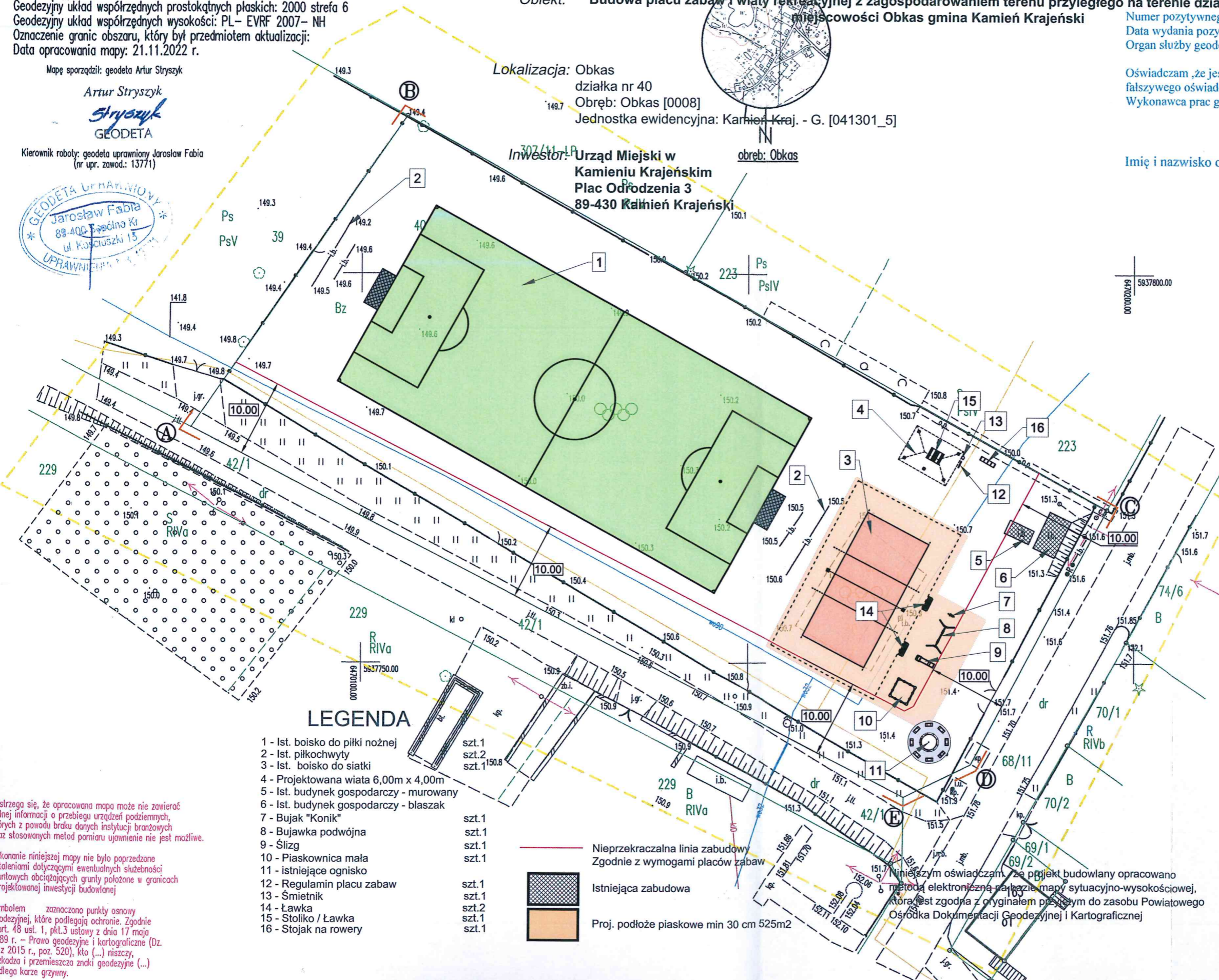


Obiekt: Budowa placu zabaw i wiaty rekreacyjnej z zagospodarowaniem terenu przyległego na terenie działki nr 40 w miejscowości Obkas gmina Kamień Krajeński

Na podstawie art.42.ust.4 ustawy z dnia 17 maja 1989 r. Prawo Geodezyjne i kartograficzne (Dz.U. z 2020 r.poz.276,284 i 782), Oświadczam, że niniejsza dokumentacja uzyskała pozytywny wynik weryfikacji przez PODG i K w Sępólnie Krajeńskim
 Numer pozytywnego protokołu weryfikacji 6640.1033.2022_7012
 Data wydania pozytywnego protokołu weryfikacji 28-11-2022
 Organ służby geodezyjnej „który otrzymał zgłoszenie :Starosta Sępoleński”

Oświadczam, że jestem świadomy odpowiedzialności karnej za złożenie fałszywego oświadczenia
 Wykonawca prac geodezyjnych
 Imię i nazwisko oraz numer uprawnień zawodowych kierownika prac

USŁUGI GEODEZYJNE
 Jarosław Fabia
 NIP 555-116-65-03
 ul. Kościuski 15, 89-400 Sępólno Kr.
 tel. 052 388 25 25



LEGENDA

- 1 - Ist. boisko do piłki nożnej szt.1
- 2 - Ist. piłkochwyty szt.2
- 3 - Ist. boisko do siatki szt.1
- 4 - Projektowana wiaty 6,00m x 4,00m szt.1
- 5 - Ist. budynek gospodarczy - murowany szt.1
- 6 - Ist. budynek gospodarczy - blaszak szt.1
- 7 - Bujak "Konik" szt.1
- 8 - Bujawka podwójna szt.1
- 9 - Ślizg szt.1
- 10 - Piaskownica mała szt.1
- 11 - Istniejące ognisko szt.1
- 12 - Regulamin placu zabaw szt.1
- 13 - Śmietnik szt.1
- 14 - Ławka szt.2
- 15 - Stolik / Ławka szt.1
- 16 - Stojak na rowery szt.1

- Nieprzekraczalna linia zabudowy Zgodnie z wymogami placów zabaw
- Istniejąca zabudowa
- Proj. podłoże piaskowe min 30 cm 525m2

Zastrzegam się, że opracowana mapa może nie zawierać pełnej informacji o przebiegu urządzeń podziemnych, których z powodu braku danych instytucji branżowych oraz stosowanych metod pomiaru ujawnienie nie jest możliwe.
 Wykonanie niniejszej mapy nie było poprzedzone ustaleniami dotyczącymi ewentualnych służebności gruntowych obciążających grunty położone w granicach projektowanej inwestycji budowlanej
 Symbolem zaznaczono punkty osnowy geodezyjnej, które podlegają ochronie. Zgodnie z art. 48 ust. 1, pkt.3 ustawy z dnia 17 maja 1989 r. - Prawo geodezyjne i kartograficzne (Dz. U. z 2015 r., poz. 520), kto (...) niszczy, uszkadza i przemieszcza znaki geodezyjne (...) podlega karze grzywny.

Za zgodność z oryginałem
 data 2023-02-01
 podpis

NAZWA INWESTYCJI:		
Budowa placu zabaw i wiaty rekreacyjnej z zagospodarowaniem terenu przyległego na terenie działki nr 40 w miejscowości Obkas gmina Kamień Krajeński		
LOKALIZACJA OBIEKTU:		
Obkas działka nr 40 Obręb: Obkas [0008] Jednostka ewidencyjna: Kamień Kraj. - G. [041301_5]		
INWESTOR:		
Urząd Miejski w Kamieniu Krajeńskim Plac Odrodzenia 3 89-430 Kamień Krajeński		
ZESPÓŁ PROJEKTOWY:	UPRAWNIENIA:	PODPIS:
inż. Piotr Schulz do projektowania w specjalności architektonicznej	GP-KZ 7342/149/93 GP-KZ 7342/148/93	
TYTUŁ RYSUNKU:		
Projekt Zagospodarowania Działki nr 40		
BRANŻA:	NUMER ARKUSZA:	
ARCHTEKTURA	A0	
NR PROJEKTU:	DATA:	SKALA:
-	1.02.2023	1 : 500
NUMER STRONY:		

OPIS TECHNICZNY PLACU ZABAW

1. POWIERZCHNIA UTWARDZONE

Nie przewiduje się dodatkowego utwardzenia terenu wokół projektowanych elementów placu zabaw (jako podbudowę zastosowano piasek gr. 30 cm).

2. WYPOSAŻENIE SIŁOWNI ZEWNĘTRZNEJ

W skład siłowni wchodzi:

Nr. 12 na PZT szt. 1 „Tablica informacyjna z regulaminem STANDARD”

- Szerokość 0,50 m
- Długość 0,05 m
- Wysokość 1,80 m

Kotwienie poprzez wykonanie otworu min. fi 35 cm na 90 cm głębokości całość wypełnić betonem B-20 (C16/20) (fundament zakończyć 20 cm poniżej terenu)



Nr. 4 na PZT szt. 1 „Projektowana wiata 5,00m x 7,00m”

- Szerokość 5,00 m (po obrysie połaci dachowej) 4,00 m (po obrysie słupów)
 - Długość 7,00 m (po obrysie połaci dachowej) 6,00 m (po obrysie słupów)
 - Wysokość 4,33 m
 - Konstrukcja: Słupy 160x160mm, miecze 140x140mm, płatwie 160x160mm, krokwie 80x160mm drewno impregnowane C-24.
 - Kąt dachu 35°
- Konstrukcja drewniana prefabrykowana
Wykonać zgodnie z rysunkiem A2 i A3
Montaż do podłoża za pomocą słup fundamentowych o wymiarach 70x70x40(h)cm + trzpień 30x30x60cm zbrojenie konstrukcyjne siatka dołem #12 co 15 cm.

**Nr. 13 na PZT szt. 1 „Kosz na śmieci 35l”**

Kotwienie poprzez wykonanie otworu min. fi 35 cm na 90 cm głębokości całość wypełnić betonem B-20 (C16/20) (fundament zakończyć 20 cm poniżej terenu)

Nr. 14 na PZT szt. 2 „Ławka z oparciem drewnianym 67 x 186cm”




Ławkę posadowić na czterech bloczkach betonowych 24x38x14 cm. Montaż za pomocą czterech kołków M10-12 bezpośrednio do bloczka.

Nr. 7 na PZT szt. 1 „Konik” 5101

- Szerokość 0,30 m
- Długość 0,88 m
- Wysokość 0,85 m
- Strefa bezpieczeństwa 3,48 m x 2,30 m

Kotwienie poprzez wykonanie otworu min. fi 35 cm na 90 cm głębokości całość wypełnić betonem B-20 (C16/20) (teren utwardzić za pomocą płyt modułowych lub piasku gr. min 30 cm)



Nr. 8 na PZT szt. 1 „Bujawka podwójna” 3020

- Szerokość 378 m
- Długość 2,17 m
- Wysokość 2,45 m
- Strefa bezpieczeństwa 7,50 m x 3,13 m

Kotwienie poprzez wykonanie otworu min. fi 35 cm na 90 cm głębokości całość wypełnić betonem B-20 (C16/20) (fundament zakończyć 20 cm poniżej terenu) (teren utwardzić za pomocą płyt modułowych, alternatywnie piasek gr. 30 cm)


Nr. 9 na PZT szt. 1 „Ślizg” 7510

- Szerokość 0,72 m
- Długość 2,52 m
- Wysokość 1,95 m
- Strefa bezpieczeństwa 3,72 m x 6,02 m

Kotwienie poprzez wykonanie otworu min. fi 35 cm na 90 cm głębokości całość wypełnić betonem B-20 (C16/20) (fundament zakończyć 20 cm poniżej terenu) (teren utwardzić za pomocą płyt modułowych alternatywnie piasek gr. 30 cm)



Nr. 10 na PZT szt. 1 „Piaskownica” 7506

- Szerokość 2,71 m
 - Długość 2,71 m
 - Wysokość 0,30 m
 - Strefa bezpieczeństwa 5,71 m x 5,71 m
- Posadzic na bloczkach betonowych bądź bezpośrednio na gruncie.

**Nr. 15 na PZT szt. 1 „Stoliko / ławka”**


- Szerokość 1,54 m
 - Długość 1,92 m
 - Wysokość 0,77 m
- Kotwienie poprzez wykonanie otworu min. ϕ 35 cm na 90 cm głębokości całość wypełnić betonem B-20 (C16/20) (fundament zakończyć 20 cm poniżej terenu)



Nr. 16 na PZT szt. 1 „Stojak na rowery”

- Szerokość 0,58 m
- Długość 2,10 m
- Wysokość 0,61 m

Kotwienie poprzez wykonanie otworu min. fi 35 cm na 90 cm głębokości całość wypełnić betonem B-20 (C16/20) (fundament zakończyć 20 cm poniżej terenu)



Wszystkie produkty powinny spełniać Polską Normę PN EN 1176-1:2009 jak i posiadać niezbędne atesty. O rodzaju wybranych elementów decyduje zleceniodawca. Inwestor wybrał firmę która dostarczy elementy wyposażenia jak i dokona ich montażu. Karty katalogowe w części formalno-prawnej. Wszystkie elementy zostaną odpowiednio zakotwione w podłożu poprzez wykonanie fundamentu betonowego (opis fundamentu indywidualny dla każdego elementu) zgodnie z opisem powyżej. Zakotwienie jak i wielkość oparcia z uwagi na posadowienie na terenach zielonych uzgodnić z producentem elementów w celu wyeliminowania błędów podczas montażu.

Sporządził:	inż. Piotr Schulz GP-KZ 7342/149/93 GP-KZ 7342/148/93 do projektowania w specjalności architektonicznej i konstrukcyjnej	1.02.2023 
--------------------	---	--



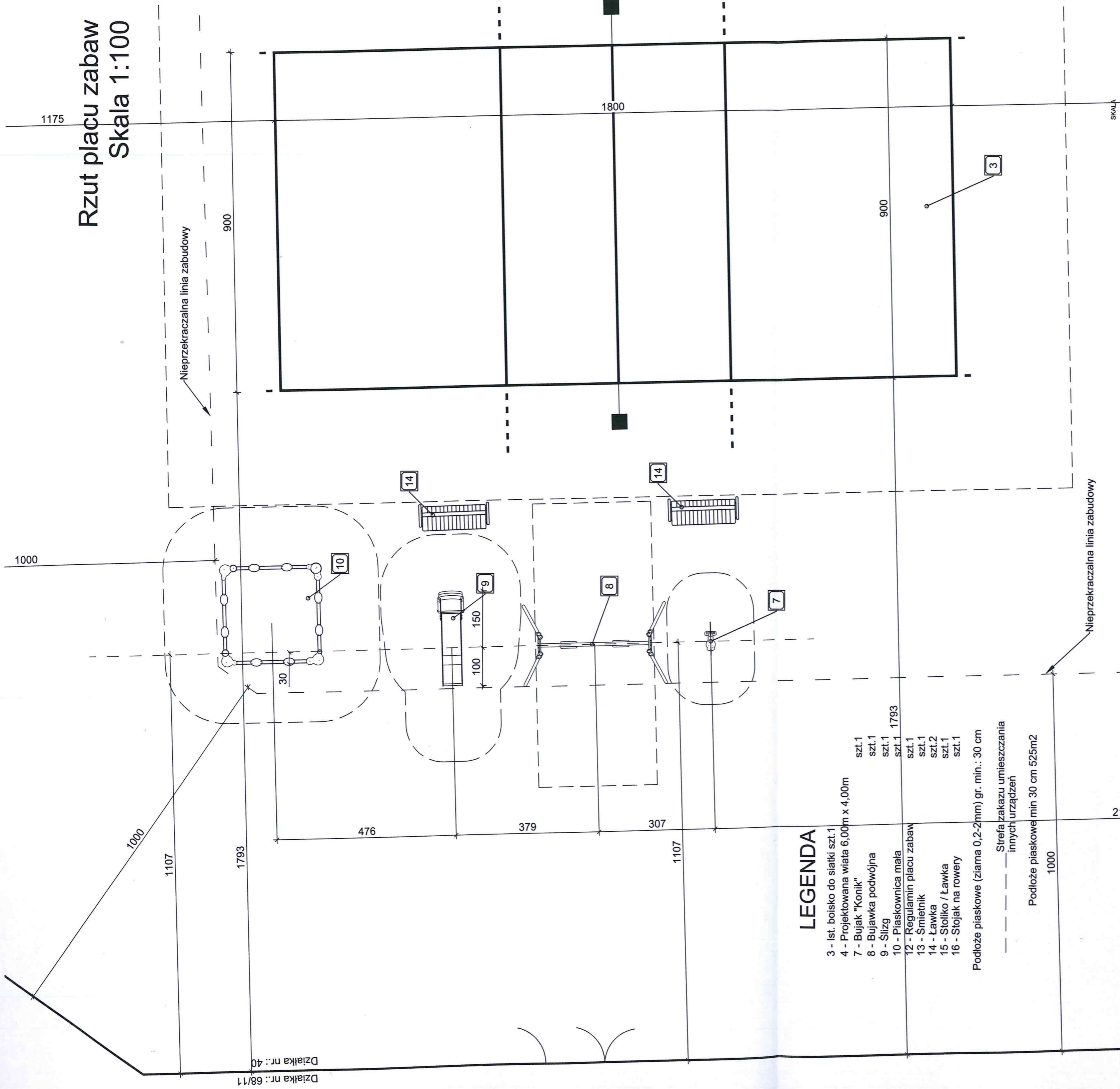
TOTAL - PROJEKT

biuro projektowe i nadzór budowlany
mgr inż Daniel Wiśniewski

ul. Wiejska 27 89-500 Tuchola tel.503 537 156 www.total-projekt.pl

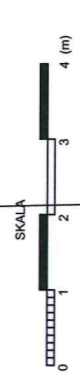
CZĘŚĆ RYSUNKOWA

Rzut placu zabaw Skala 1:100



LEGENDA

- 3 - Ist. boisko do siatki szt.1
 - 4 - Projektowana wiatra 6,00m x 4,00m
 - 7 - Bujak "Koniak" szt.1
 - 8 - Bujawka podwójna szt.1
 - 9 - Szluz szt.1
 - 10 - Piaskownica mała szt.1
 - 12 - Regulamin placu zabaw szt.1
 - 13 - Śmietnik szt.1
 - 14 - Ławka szt.2
 - 15 - Stoliko / Ławka szt.1
 - 16 - Stojak na rowery szt.1
- Podłoże piaskowe (ziarna 0,2-2mm) gr. min.: 30 cm
- Strefa zakazu umieszczenia
innych urządzeń
- Podłoże piaskowe min 30 cm 525m²



W obrębie 10 m od strefy placu zabaw nie występuje parking ze stanowiskami postojowymi w ilości powyżej 60 stanowisk co jest równoznaczne z zachowaniem normatywnych odległości

TOTAL - PROJEKT <i>biuro projektowe i nadzór</i> mgr inż Daniel Wisniewski ul. Wiejska 27 89-500 Tuchola tel.503 537 156 www.total-projekt.pl		2021 Nazwa obiektu budowlanego Budowa placu zabaw i wiaty rekreacyjnej z zagospodarowaniem terenu przyległego na terenie działki nr 40 w miejscowości Obkas gmina Kamień Krajeński	
Inwestor: Urząd Miejski w Kamieniu Krajeńskim Plac Odrodzenia 3 89-430 Kamień Krajeński	Lokalizacja: Działka o nr ewid. 40 Obkas 89-430 Kamień Krajeński	Rys. nr. A1	Skala 1 : 100
Nazwa rysunku Rzut infrastruktury drobnej		inż. Piotr Schulz GP-KZ 7342/149/93 GP-KZ 7342/148/93 do projektowania w specjalności architektonicznej	Data, podpis: 1.02.2023
Projektant arch. konstrukcja:			

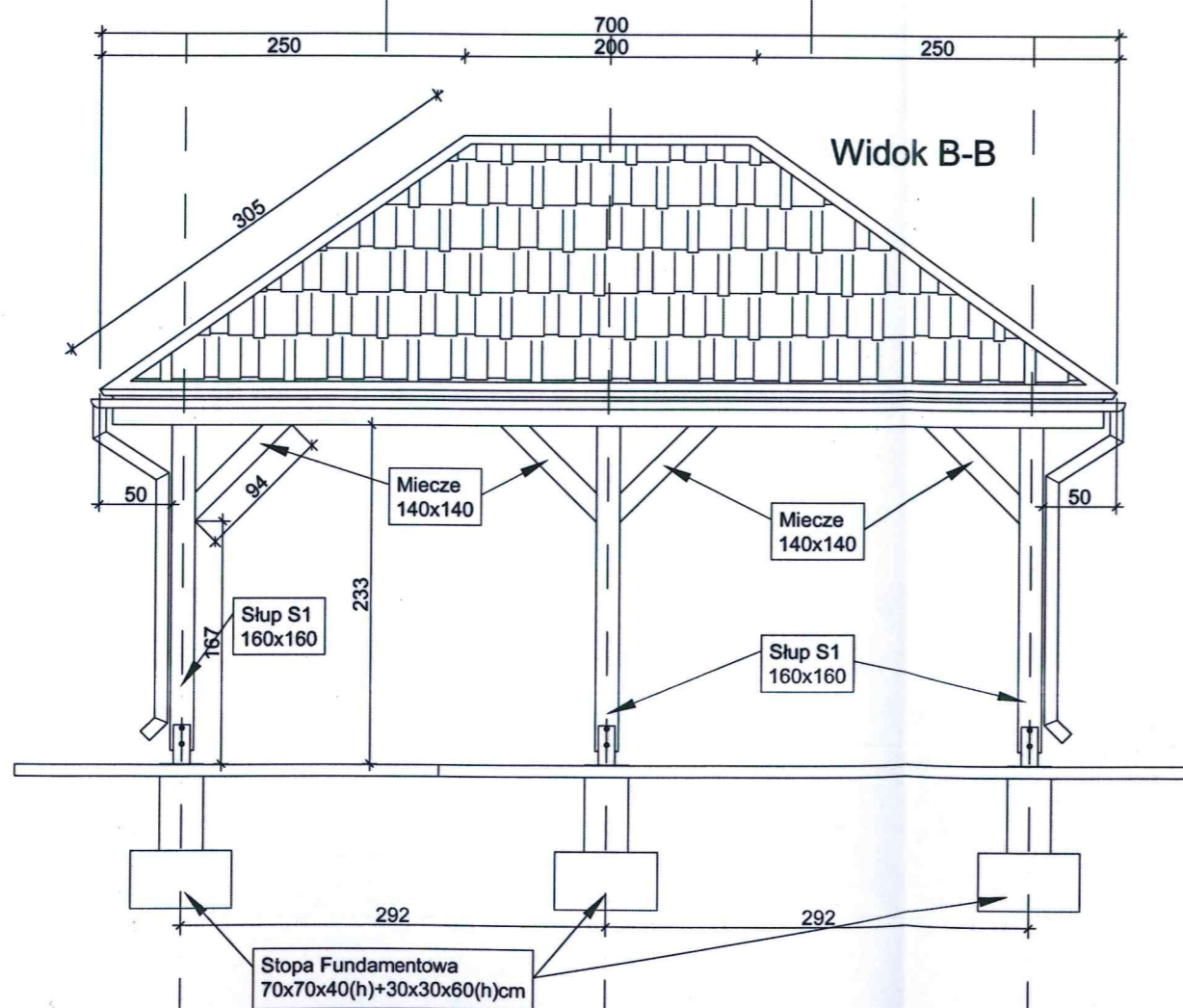
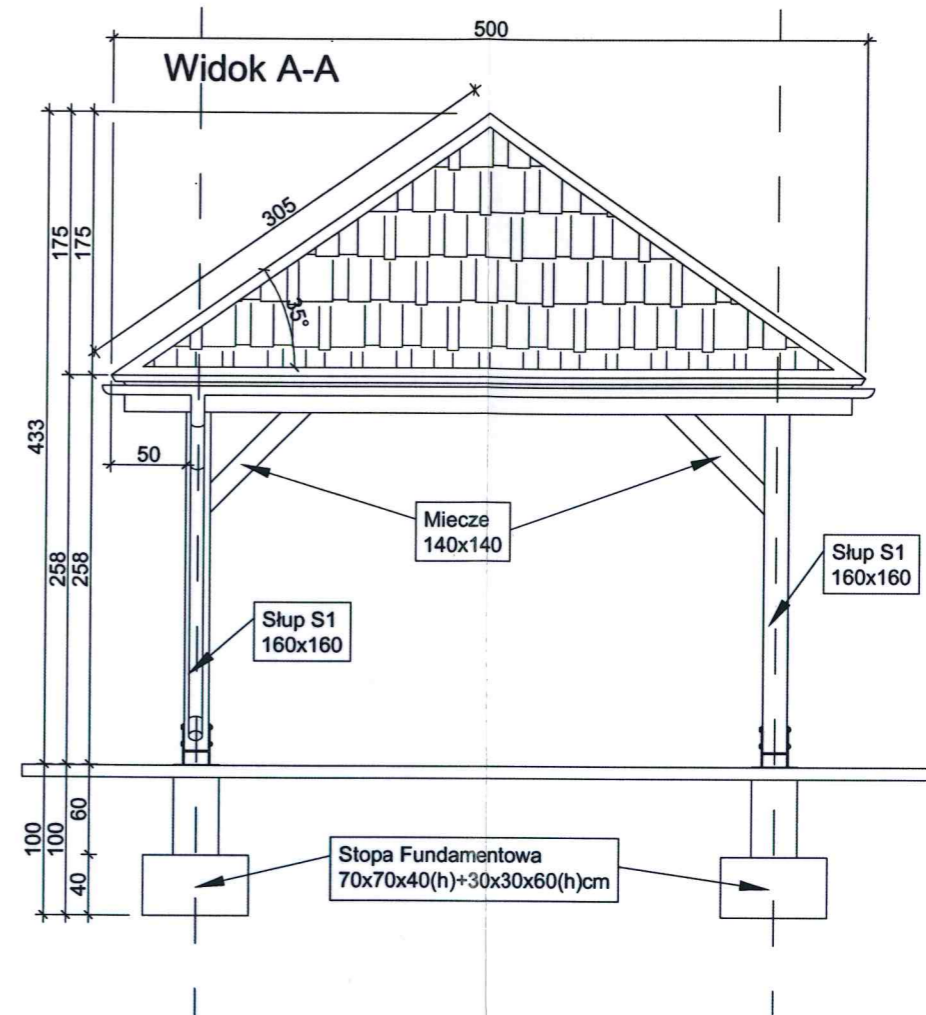
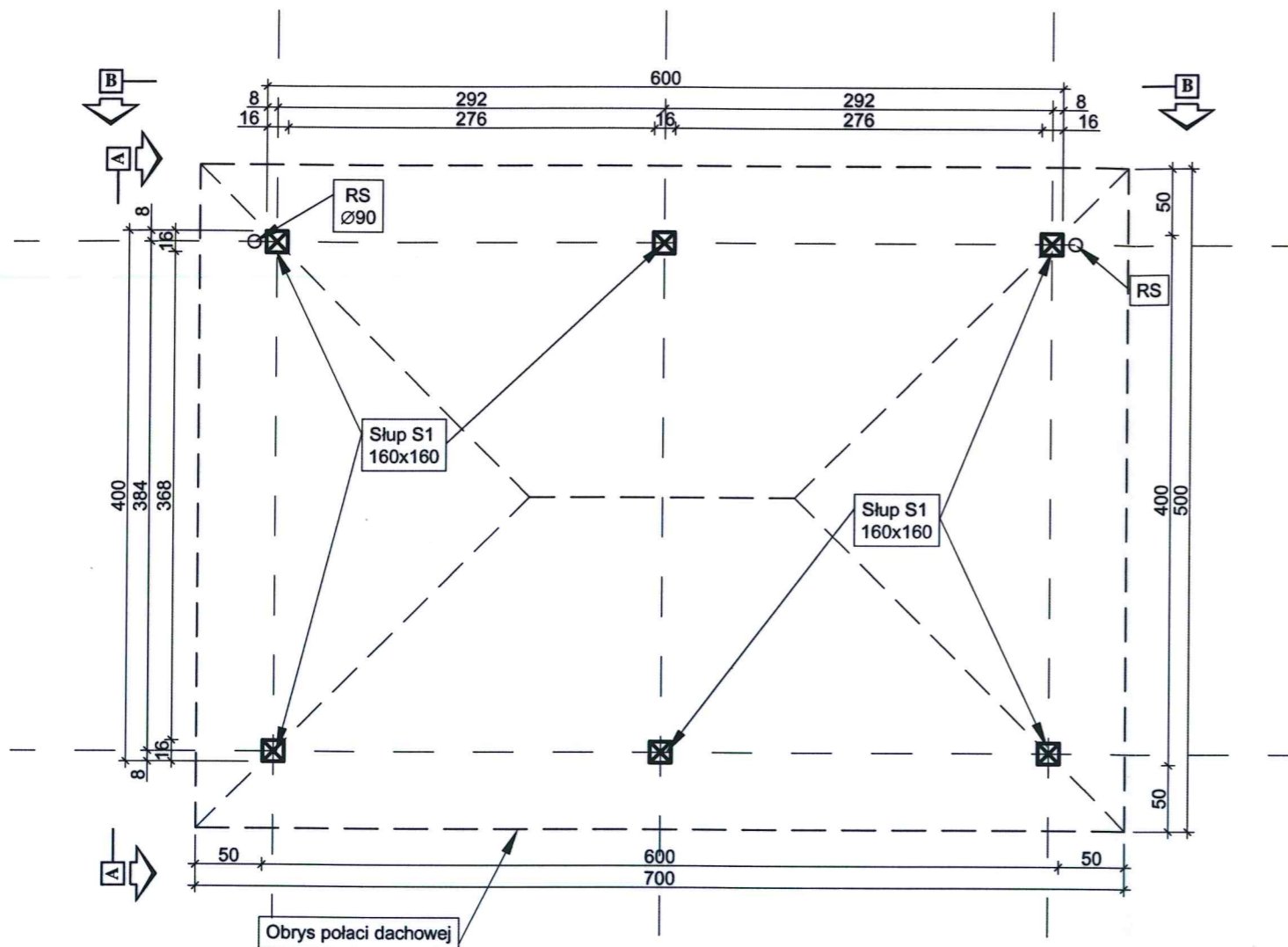
Działka nr.: 68/11

Granica działki

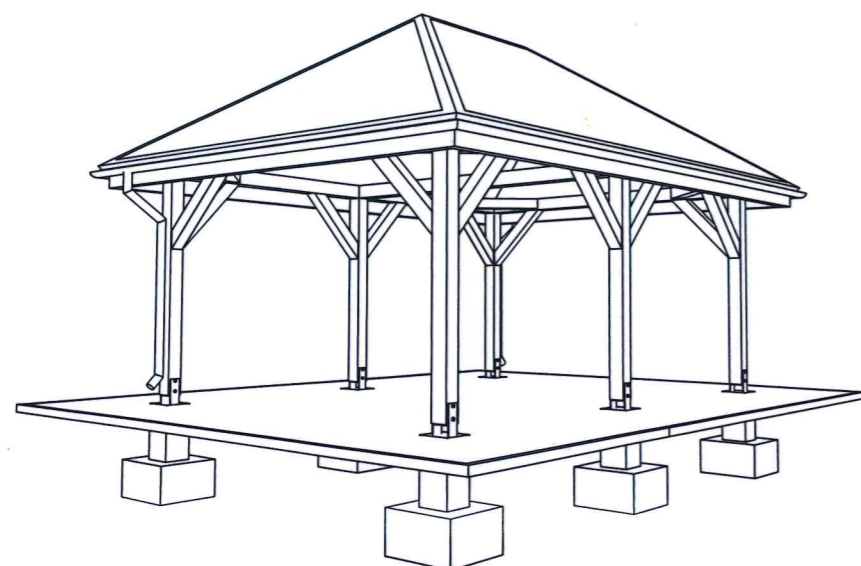
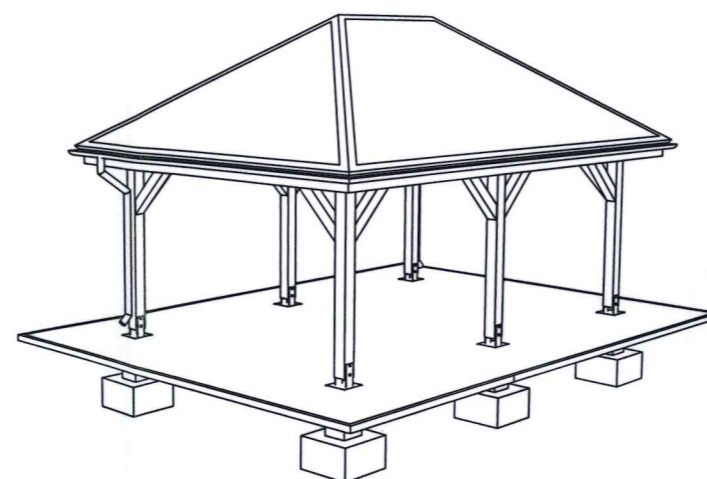
Punkt odniesienia

Działka nr.: 40

Działka nr.: 223

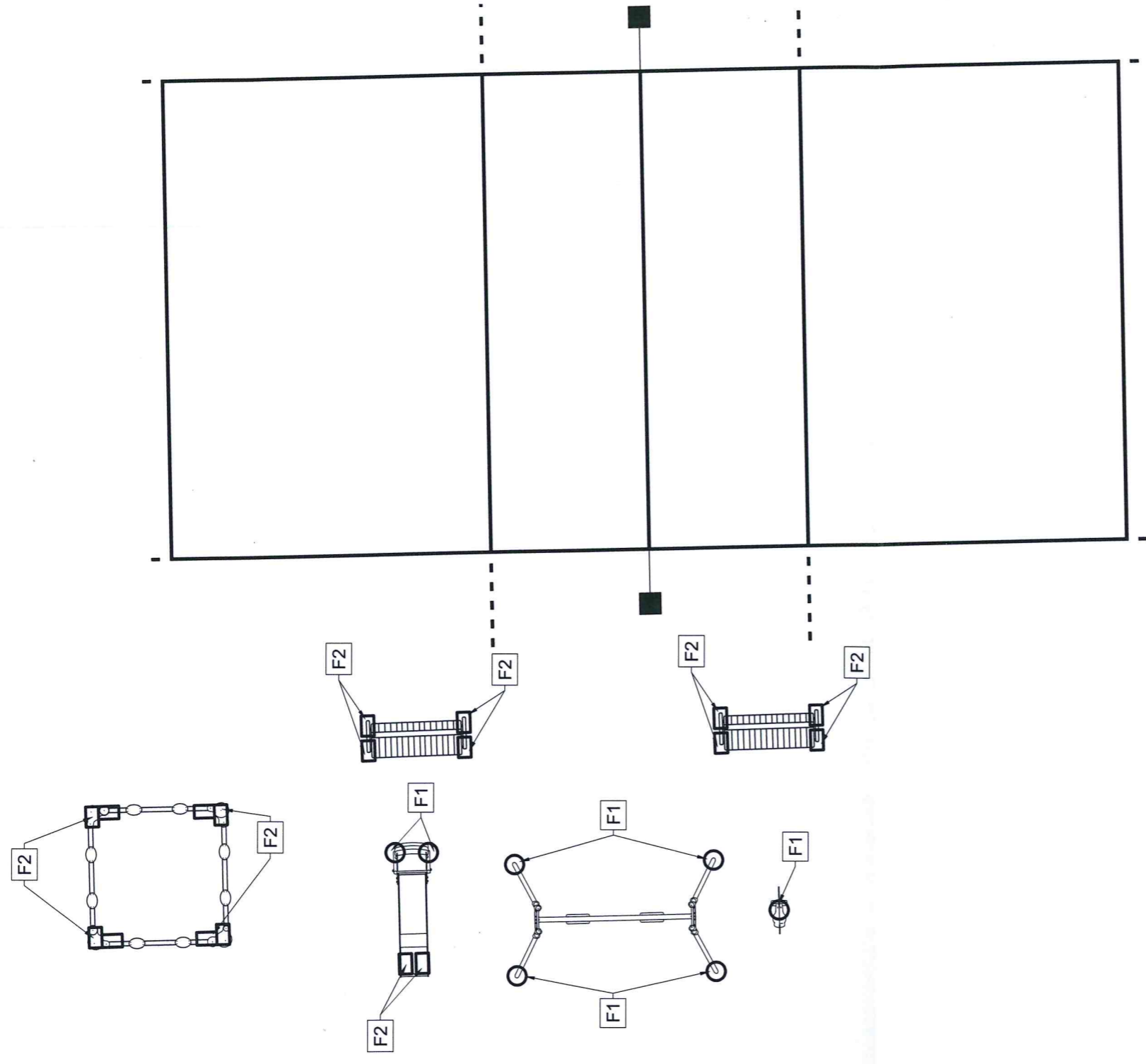


 TOTAL - PROJEKT biuro projektowe i nadzór budowlany mgr inż Daniel Wiśniewski ul. Wiejska 27 89-500 Tuchola tel.503 537 156 www.total-projekt.pl	
Nazwa obiektu budowlanego Budowa placu zabaw i wiaty rekreacyjnej z zagospodarowaniem terenu przyległego na terenie działki nr 40 w miejscowości Obkas gmina Kamień Krajeński	
Inwestor: Urząd Miejski w Kamieniu Krajeńskim Plac Odrodzenia 3 89-430 Kamień Krajeński	lokalizacja: Działka o nr ewid. 40 Obkas 89-430 Kamień Krajeński
Nazwa rysunku Wiata	Rys. nr. A2 Skala 1 : 50
Projektant arch., konstrukcja: inż. Piotr Schulz GP-KZ 7342/149/93 GP-KZ 7342/148/93 do projektowania w specjalności architektonicznej	Data, podpis: 1.02.2023 



 TOTAL - PROJEKT biuro projektowe i nadzór budowlany mgr inż Daniel Wiśniewski ul. Wiejska 27 89-500 Tuchola tel.503 537 156 www.total-projekt.pl	
Nazwa obiektu budowlanego Budowa placu zabaw i wiaty rekreacyjnej z zagospodarowaniem terenu przyległego na terenie działki nr 40 w miejscowości Obkas gmina Kamień Krajeński	
Inwestor: Urząd Miejski w Kamieniu Krajeńskim Plac Odrodzenia 3 89-430 Kamień Krajeński	lokalizacja: Działka o nr ewid. 40 Obkas 89-430 Kamień Krajeński
Nazwa rysunku Wiata wizualizacja	Rys. nr. A3 Skala 1 : 50
Projektant arch., konstrukcja: Inż. Piotr Schulz GP-KZ 7342/149/93 GP-KZ 7342/148/93 do projektowania w specjalności architektonicznej	Data, podpis: 1.02.2023 

Zatotwienie
Skala 1:100



Działka nr.: 68/11
Działka nr.: 68/11

W obrębie 10 m od strefy placu zabaw nie występuje parking ze stanowiskami istniejącymi w ilości powyżej 60 stanowisk co jest równoznaczne z zachowaniem normatywnych odległości

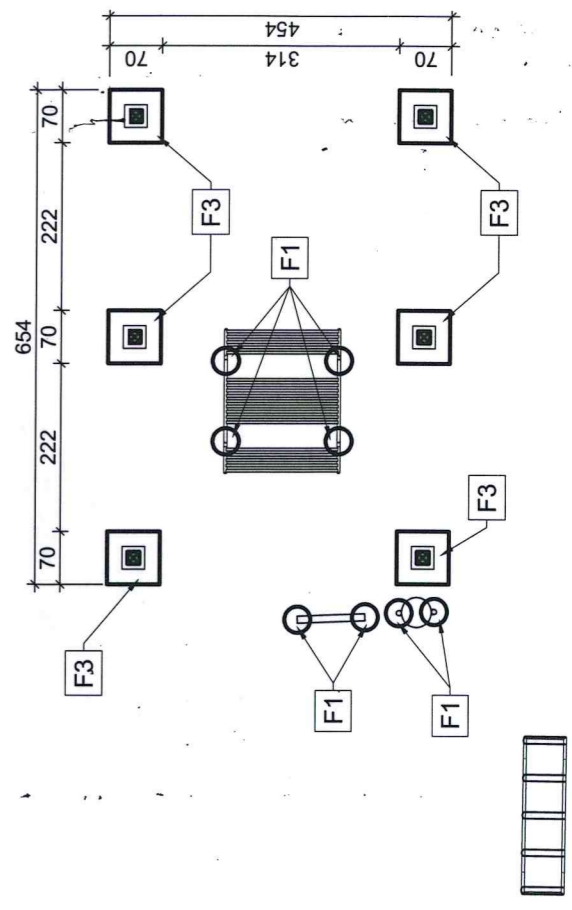
F1 - Stopa fundamentowa Ø35 x 90 cm
zbrojenie konstrukcyjne, zaskłkować 20 cm poniżej terenu
F2 - Bloczki betonowe 38x24x14cm
F3 - Stopa fundamentowa 70x70x40 + 30x30x60 cm



Działka nr.: 68/11
Działka nr.: 40

TOTAL - PROJEKT <i>biuro projektowe i nadzór budowlany</i> mgr inż Daniel Wiśniewski ul. Wiejska 27 89-500 Tuchola tel.503 537 156 www.total-projekt.pl		Nazwa obiektu budowlanego Budowa placu zabaw i wiaty rekreacyjnej z zagospodarowaniem terenu przyległego na terenie działki nr 40 w miejscowości Obkas gmina Kamień Krajeński	
Nazwa rysunku Fundamenty		Lokalizacja: Działka o nr ewid. 40 Obkas 89-430 Kamień Krajeński	
Projektant arch., konstrukcja: inż. Piotr Schulz GP-KZ 7342/149/93 GP-KZ 7342/148/93 do projektowania w specjalności architektonicznej		Rys. nr. A4 Skala 1 : 100 Data podpis: 1.02.2023	

Granica działki



UZGODNIENIA I DOKUMENTY FORMALNO - PRAWNE.

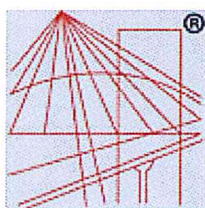
UPRAWNIANIA PROJEKTANTÓW

ZAŚWIADCZENIA Z IZBY INŻYNIERÓW

KARTY KATALOGOWE

UZGODNIENIE ZGK W KAMIENIU KRAJEŃSKIM

UZGODNIENIE ORANGE



P O L S K A
I Z B A
I N Ż Y N I E R Ó W
B U D O W N I C T W A

Zaświadczenie

o numerze weryfikacyjnym:
POM-P3M-JUX-F6R *

Pan Piotr Schulz o numerze ewidencyjnym POM/BO/4312/01
adres zamieszkania ul.Akacyjowa 6, 89-606 Charzykowy
jest członkiem Pomorskiej Okręgowej Izby Inżynierów Budownictwa i posiada wymagane
ubezpieczenie od odpowiedzialności cywilnej.
Niniejsze zaświadczenie jest ważne od 2023-01-01 do 2023-12-31.

Zaświadczenie zostało wygenerowane elektronicznie i opatrzone bezpiecznym podpisem elektronicznym
weryfikowanym przy pomocy ważnego kwalifikowanego certyfikatu w dniu 2023-01-26 roku przez:

Krzysztof Wilde, Przewodniczący Rady Pomorskiej Okręgowej Izby Inżynierów Budownictwa.

Zgodnie z art. 78¹ K.c.

§ 1. Do zachowania elektronicznej formy czynności prawnej wystarcza złożenie oświadczenia woli w postaci elektronicznej i opatrzenie go
kwalifikowanym podpisem elektronicznym.

§ 2. Oświadczenie woli złożone w formie elektronicznej jest równoważne z oświadczeniem woli złożonym w formie pisemnej.

Za zgodność z oryginałem
data 2023-02-01
podpis
inż. PIOTR SCHULZ
Charzykowy, ul. Akacyjowa 6
upr. GPKZ - 7342/148/93; 149/03
w spec. architektonicznej i konstrukcyjnej

* Weryfikację poprawności danych w niniejszym zaświadczeniu można sprawdzić za pomocą numeru weryfikacyjnego zaświadczenia na
stronie Polskiej Izby Inżynierów Budownictwa www.piib.org.pl lub kontaktując się z biurem właściwej Okręgowej Izby Inżynierów
Budownictwa.



WOJEWODA BYDGOSKI

Bydgoszcz 1993-10-26

GP-KZ-7342/149/93

DECYZJA

O STWIERDZENIU PRZYGOTOWANIA ZAWODOWEGO
DO PEŁNIENIA SAMODZIELNYCH FUNKCJI TECHNICZNYCH W BUDOWNICTWIE

Na podstawie § 2 ust.2 pkt 1 i ust.3, § 5 ust.2, § 7 i § 13
ust.1 pkt 1 rozporządzenia Ministra Gospodarki Terenowej i Ochrony
Środowiska z dnia 20 lutego 1975 r. w sprawie samodzielnych funkcji
technicznych w budownictwie (Dz.U. Nr 8, poz. 46 z późn. zm.)
stwierdzam, że:

Pan Piotr Łukasz **SCHULZ**

technik architektury o specj. projektowanie architektoniczne

urodzony dnia 19 października 1958 r. w Chojnicach

posiada przygotowanie zawodowe upoważniające do wykonywania
samodzielnej funkcji projektanta oraz kierownika budowy i robót
w specjalności architektonicznej
w zakresie niżej podanym


Pan Piotr Łukasz SCHULZ jest upoważniony do:

- 1/sporzządzania projektów w budownictwie jednorodzinny
oraz innych budynków o kubaturze do 1000 m³;
- 2/kierowania, nadzorowania i kontrolowania technicznego budowy
i robót wyłącznie przy budowie budynków i budowli o powszechnie
znanych rozwiązaniach konstrukcyjnych objętych w/w specjalnością
techniczno-budowlaną oraz w tym samym zakresie do kierowania
i kontrolowania wytwarzania konstrukcyjnych elementów budowlanych
oraz do kontrolowania stanu technicznego obiektów budowlanych.

Od niniejszej decyzji służy stronie prawo wniesienia odwołania do
Ministra Gospodarki Przestrzennej i Budownictwa za moim pośrednic-
twem w terminie 14 dni od dnia doręczenia decyzji.

Otrzymała:

1. p. Piotr SCHULZ
ul. Akacjowa 5
89-506 CHARZYKOWY
2. a/a



Z up. WOJEWODY
mgr inż. Michał Duzalski
Kierownik Wydziału
Gospodarki Przestrzennej i Komunikacji

Za zgodność z oryginałem
data 2023-02-01
inż. PIOTR SCHULZ
podpis
Charzykowy, ul. Akacjowa 6
upr. GP-KZ-7342/149/93
w spec. architektonicznej i konstrukcyjnej



WOJEWODA BYDGOSKI

Bydgoszcz, 1993-09-29

GP-KZ-7342/148/93

DECYZJA

O STWIERDZENIU PRZYGOTOWANIA ZAWODOWEGO
DO PEŁNIENIA SAMODZIELNYCH FUNKCJI TECHNICZNYCH W BUDOWNICTWIE

Na podstawie § 2 ust.2 pkt 2, § 5 ust.2, § 6 ust.2, § 7 i § 13
ust.1 pkt 2 rozporządzenia Ministra Gospodarki Terenowej i Ochrony
Środowiska, z dnia 20 lutego 1975 r. w sprawie samodzielnych funkcji
technicznych w budownictwie (Dz.U. Nr 8, poz.46 z późn. zm.)
stwierdza się, że:

Pan **Piotr Łukasz SCHULZ**

technik architektury o specj. projektowanie architektoniczne


urodzony dnia 19 października 1958 r. w Chojnicach

posiada przygotowanie zawodowe upoważniające do wykonywania
samodzielnej funkcji projektanta oraz kierownika budowy i robót
w specjalności konstrukcyjno-budowlanej
w zakresie niżej podanym

Pan Piotr Łukasz SCHULZ jest upoważniony do:

- 1/sporządzania projektów w zakresie rozwiązań konstrukcyjno-budowlanych budynków i innych budowli o powszechnie znanych rozwiązaniach konstrukcyjnych i schematach technicznych,
- 2/sporządzania projektów w zakresie rozwiązań architektonicznych budynków inwentarskich i gospodarczych, adaptacji projektów powtarzalnych innych budynków oraz sporządzania planów zagospodarowania działki związanych z realizacją tych budynków,
- 3/kierowania, nadzorowania i kontrolowania technicznego budowy i robót, kierowania i kontrolowania wytwarzania konstrukcyjnych elementów budowlanych oraz do kontrolowania stanu technicznego obiektów budowlanych o powszechnie znanych rozwiązaniach konstrukcyjnych i schematach technicznych - w specjalności konstrukcyjno-budowlanej.

za zgodność z oryginałem
data 2023.02.01
Piotr Schulz
Charzykówa ul. Akcyjna 6
upr. GPKZ - 7342/148/93; 149/93
w spec. architektonicznej i konstrukcyjnej



Z up. WOJEWODY

mgr inż. Michał Buzalski
Zdzisław Wydział
Gospodarki Przemysłowej i Komunikacji





Orange Polska
Hurt
Infrastruktura i Serwis Usług
Zarządzanie Zasobami Infrastruktury
i Obsługi Klienta
ul. Michała Bałuckiego 10/12, 93-273 Łódź
tel.: 42 614 60 88
www.hurt-orange.pl

TOTAL PROJEKT Daniel Wiśniewski
ul. Wiejska 27
89-500 Tuchola

Łódź, 6 grudnia 2022 r.

Numer pisma: TTDSILU/JS.215-46119/22

Temat: Uzgodnienie projektu pt.: „Budowa placu zabaw, budynku gospodarczego i wiaty rekreacyjnej z zagospodarowaniem terenu przyległego na terenie działki nr 40 w miejscowości Obkas gmina Kamień Krajeński”.

Szanowni Państwo,

informujemy, że uzgadniamy projekt pt.: „Budowa placu zabaw, budynku gospodarczego i wiaty rekreacyjnej z zagospodarowaniem terenu przyległego na terenie działki nr 40 w miejscowości Obkas gmina Kamień Krajeński”.

Przy realizacji procesu budowy wymagane jest spełnienie następujących warunków, które są integralną częścią uzgodnienia:

1. Wykonawca jest zobowiązany zgłosić do ORANGE POLSKA S.A. prace w strefie sieci telekomunikacyjnej min. na 14 dni przed przystąpieniem do robót, powołując się na numer przedmiotowego pisma. Tryb i zasady zgłoszenia prac oraz wystąpienia o nadzór właścicielski dostępne są na stronie: www.orange.pl/wniosekonadzor. Wykonywanie prac na sieci ORANGE POLSKA S.A. bez zgłoszenia i nadzoru właścicielskiego jest naruszeniem własności ORANGE POLSKA S.A. i będzie zgłaszane organom ścigania. Zgłoszenie/Wniosek o nadzór właścicielski można przesłać ze strony www.orange.pl/wniosekonadzor lub kierować na adres:

Orange Polska S.A.
Wydział Utrzymania Usług i Infrastruktury 2 - Bydgoszcz
ul. Chodkiewicza 61
85-667 Bydgoszcz
e-mail: DISU.RN.WUUiI.Bydg@orange.com

Za zgodność z oryginałem
data 2023-02-01
podpis inż. PIOTR SCHULZ
Cherzykowsky ul. Akacjowa 6
upr. GPKZ - 7342/140/02: 149/03
spec. architektonicznej i konstrukcyjnej

Powiadomienie powinno zawierać nazwę i adres wykonawcy prac oraz telefon kontaktowy.

2. Roboty budowlano – montażowe w obrębie sieci telekomunikacyjnej wykonywać zgodnie z normami i przepisami obowiązującymi w budownictwie łączności ręcznie i pod nadzorem upoważnionego przedstawiciela ORANGE POLSKA S.A. Dostarczanie i Serwis Usług Obsługi Technicznej Klienta w Bydgoszczy;

3. Lokalizację podziemnych urządzeń telekomunikacyjnych w terenie należy potwierdzić za pomocą przekopów kontrolnych, a w przypadku odkrycia w trakcie robót ziemnych urządzeń nienaniesionych na planie należy je zabezpieczyć na koszt inwestora i powiadomić przedstawiciela ORANGE POLSKA S.A. Dostarczanie i Serwis Usług Obsługi Technicznej Klienta w Bydgoszczy; oraz inspektora nadzoru.
4. W strefie projektowanych wykopów w miejscach zbliżeń do istniejącej sieci telekomunikacyjnej prace prowadzić ręcznie i w przypadku odkrycia istniejących telekomunikacyjnych kabli ziemnych zabezpieczyć je przed uszkodzeniem rurami osłonowymi dwudzielnymi. Dodatkowe szczegóły zabezpieczenia ustalić na roboczo z naszym przedstawicielem. Koszty zabezpieczenia ponosi naruszający stan istniejący;
5. Miejsca zbliżeń i skrzyżowań oraz elementy zanikowe sieci telekomunikacyjnej przed ich zasypaniem podlegają obowiązkowi zgłoszenia pracownikowi sprawującemu w imieniu Orange Polska nadzór nad realizowanymi pracami.
6. Po zakończeniu prac inwestor jest zobowiązany do pisemnego zgłoszenia z 14-dniowym wyprzedzeniem na adres podany w punkcie 1 niniejszego pisma – wykonane zadanie do odbioru technicznego w zakresie miejsc kolizyjnych z sieciami teletechnicznymi oraz otrzymania pisemnej akceptacji w formie protokołu odbioru lub notatki służbowej.
7. W przypadku uszkodzenia lub kradzieży infrastruktury teletechnicznej, w szczególności w wyniku niedotrzymania wymagań i warunków określonych w niniejszym dokumencie, ORANGE POLSKA S.A., obciąży sprawcę pełnymi kosztami naprawy oraz odszkodowaniem za straty związane między innymi z wypłaconymi bonifikatami i karami wynikającymi z zawartych przez ORANGE POLSKA S.A umów z klientami, a także innymi karami administracyjnymi.
Łączna wysokość roszczeń ORANGE POLSKA S.A w stosunku do sprawcy uszkodzenia może sięgać nawet kwoty kilkuset tysięcy złotych polskich;
8. Niniejsze uzgodnienie ważne jest jeden rok od daty jego wydania.

Za powyższe uzgodnienie zostanie pobrana opłata wg aktualnego cennika. Należność należy uregulować w terminie określonym na fakturze VAT, która zostanie przesłana odrębną korespondencją.

ORANGE POLSKA S.A. Dział Zarządzania Zasobami Infrastruktury i Obsługi Klienta w Łodzi otrzymał do celów służbowych 1 kpl. planów z przedmiotowego uzgodnienia.

Z poważaniem
Janusz Skupień


Starszy Specjalista

Zarządzanie Zasobami Infrastruktury i Obsługi Klienta

Załącznik: 1 kpl. planów sytuacyjnych

Starosta Sepoleński ul. Kosciuszki 11 89-400 Sepolno Krajeńskie	STAROSTA SEPOLEŃSKI
Organ prowadzący planistyczny zasobu geodezyjny i kartograficzny	MAPA ZASADNICZA
Nazwa materiału zasobu	UKŁAD ODNIESIENIA: PL-ETRF 89, układ wsp. płaskich: PL-2000 strefa 6 (18°)
Identyfikator ewidencyjny materiału zasobu	P.0413.0.A.....31.3.12.....
Data wykonania kopii	20.09.2022
Intyg., nazwisko i podpis osoby reprezentującej organ	

PLAN SYTUACYJNY TERENU DZIAŁKI NR EWID.40

Skala 1:1000

Objekt: Budowa placu zabaw, budynku gospodarczego i wiaty rekreacyjnej z zagospodarowaniem terenu przyległego na terenie działki nr 40 w miejscowości Obkas gmina Kamień Krajeński

Lokalizacja: Działka o nr ewid. 40
Obkas
89-430 Kamień Krajeński

Inwestor: Urząd Miejski w
Kamieniu Krajeńskim
Plac Odrodzenia 3
89-430 Kamień Krajeński

MAPA ZASADNICZA
SKALA 1:1000

obr. Obkas 0008: dz. 40
Sektory mapy: 6.203.17.12.1

LEGENDA

- 1 - Ist. boisko do piłki nożnej szt.1
- 2 - Ist. piłkochwyty szt.2
- 3 - Ist. boisko do siatki szt.1
- 4 - Projektowana wiatka 6,00m x 4,00m
- 5 - Ist. budynek gospodarczy - murowany
- 6 - Ist. budynek gospodarczy - blaszaki
- 7 - Bujak "Konik" szt.1
- 8 - Bujawka podwójna szt.1
- 9 - Ślizg szt.1
- 10 - Piaskownica mała szt.1
- 11 - istniejące ognisko
- 12 - Regulamin placu zabaw szt.1
- 13 - Śmietnik szt.1
- 14 - Ławka szt.2
- 15 - Stołki / Ławka szt.1
- 16 - Stożak na rowery szt.1

TOTAL - PROJEKT
biuro projektowe i nadzór
budowlany
mgr inż Daniel Wiśniewski
ul. Wiejska 27 89-500 Tuchola
tel.503 537 156 www.total-projekt.pl

Nazwa obiektu budowlanego
Budowa placu zabaw, budynku gospodarczego i wiaty rekreacyjnej z zagospodarowaniem terenu przyległego na terenie działki nr 40 w miejscowości Obkas gmina Kamień Krajeński

Inwestor: Urząd Miejski w Kamieniu Krajeńskim Plac Odrodzenia 3 89-430 Kamień Krajeński	lokalizacja: Działka o nr ewid. 40 Obkas 89-430 Kamień Krajeński
---	---

Nazwa rysunku Plan Sytuacyjny terenu działki nr 40	Rys. nr. A0	Skala 1 : 1000
---	----------------	-------------------

Projektant arch., konstrukcja:	inż. Piotr Schulz GP-KZ 7342/149/93 GP-KZ 7342/148/93 do projektowania w specjalności architektonicznej	Data, podpis: 20.09.2022
-----------------------------------	--	-----------------------------

Z uwagi na zagęszczenie elementów wymiarówkę pokazano na rysunku A1
Bilan terenu nie ulega zmianie

Za zgodność z oryginałem
data 2023-02-01
inż. PIOTR SCHULZ
podpis: [podpis]
upr. GRZ - 7342/149/93, 148/93
w spec. architektonicznej i konstrukcyjnej

Województwo: kujawsko-pomorskie
Jednostka ewidencyjna: 041301_5_KamieńKrajeński - G
Obręb: 0008, Obkas
Działka: 40

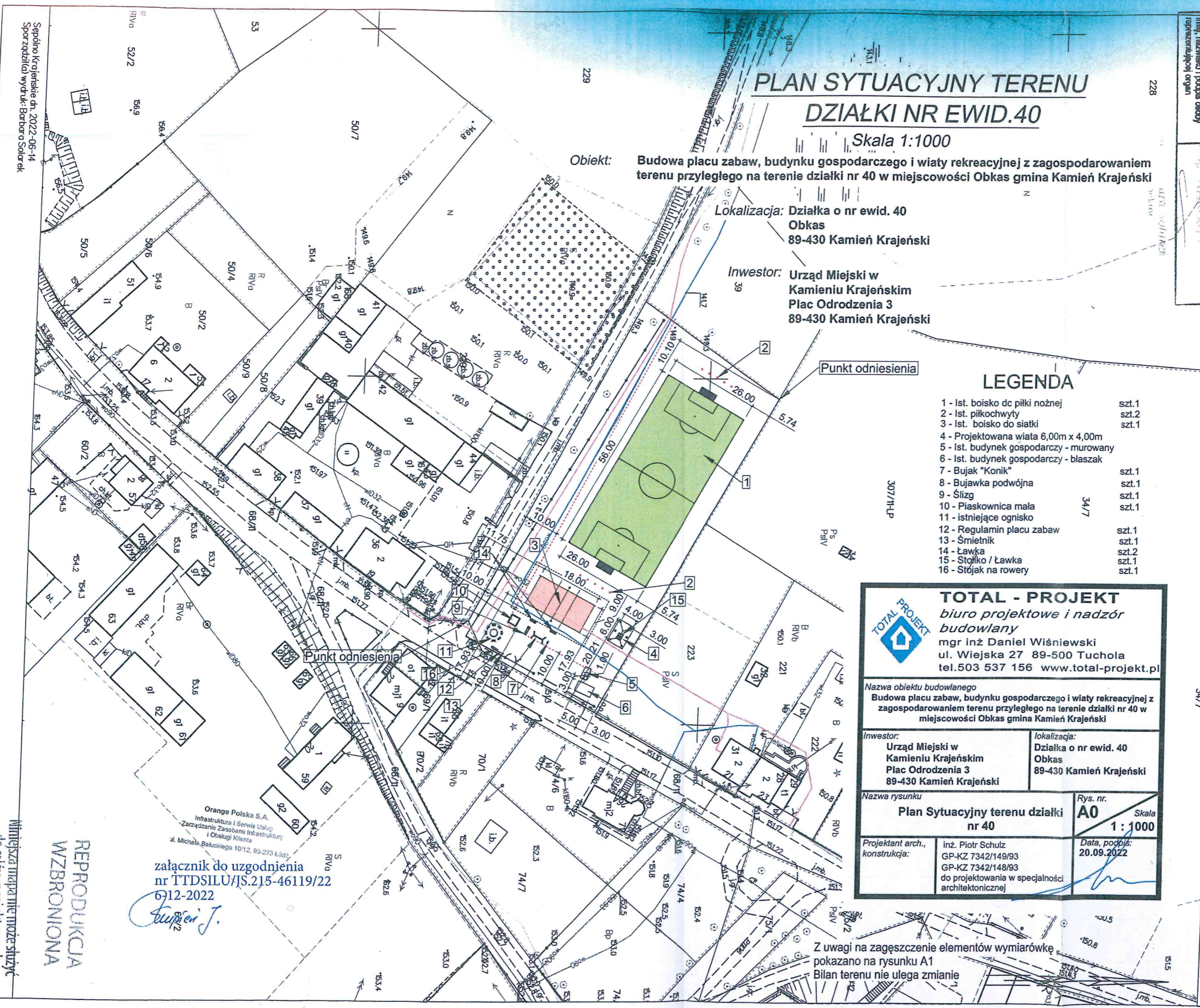
załącznik do uzgodnienia
nr TTDSILU/JS.215-46119/22
6-12-2022

[podpis]

REPRODUKCYJA
WZBRONIONA

W niniejszej mapie nie może służyć do celów projektowych

Sepolno Krajeńskie dn. 2022-06-14
Sporządził(a) wydruk: Barbara Solarak



Starosta Sepoleński ul. Kościuszki 11 89-400 Sepolno Krajeńskie GN 6612 SA 2022	Podpisuje się z zgodnością niniejszej kopii z treścią materiału katalogowego zasobu geodezyjnego i kartograficznego
Imię, nazwisko i podlega osoby reprezentującej organ	STAROSTA SEPOLEŃSKI
Data wykonania kopii	MAPA ZASADNICZA Układ odniesienia: PL-ETRF89, układ wsp. płaskich: PL-2000 strefa 6 (18P) Skala: 1:1000
Identyfikator ewidencyjny materiału zasobu	P.0413.0A.....31.3.1.2.....
Identyfikator parafianowy zobu geodezyjny i kartograficzny	MAPA ZASADNICZA Układ odniesienia: PL-ETRF89, układ wsp. płaskich: PL-2000 strefa 6 (18P) Skala: 1:1000

PLAN SYTUACYJNY TERENU DZIAŁKI NR EWID.40

Skala 1:1000

Objekt: Budowa placu zabaw, budynku gospodarczego i wiaty rekreacyjnej z zagospodarowaniem terenu przyległego na terenie działki nr 40 w miejscowości Obkas gmina Kamień Krajeński

Lokalizacja: Działka o nr ewid. 40
Obkas
89-430 Kamień Krajeński

Inwestor: Urząd Miejski w
Kamieniu Krajeńskim
Plac Odrodzenia 3
89-430 Kamień Krajeński

Zakład Gospodarki Komunalnej i Mieszkaniowej
w Kamieniu Krajeńskim Sp. z o.o.
ul. Strzelecka 16, 89-430 Kamień Krajeński
tel. 52 388 70 65, fax. 52 388 70 65
NIP 5040013477, KRS 0000234166, REGON 340035950

Uzgodnienie nr: 9 / 2023
Kamień Kraj.: 31.01.2023
Uzgodniono / bez uwag / z uwagami branżę / wodociągową / / kanalizacyjną

Ustala się dwumetrową strefę ochronną z każdej strony uzbrojenia wod-kan, która należy lokalizować we własnym zakresie. W strefie ochronnej prace należy prowadzić ręcznie. O planowanym rozpoczęciu robót należy powiadomić ZGKiM w Kamieniu Kraj. z zachowaniem 7 dniowego wyprzedzenia.

Uzgodnienie jest ważne / na podstawie / w terminie
ZŁAT OD DATY WYDANIA PRZEZ Zarząd

PREZES ZARZĄDU
Krzysztof Krzywicki

LEGENDA

- 1 - Ist. boisko do piłki nożnej szt.1
- 2 - Ist. piłkochwyty szt.2
- 3 - Ist. boisko do siatki szt.1
- 4 - Projektowana wiatka 6,00m x 4,00m
- 5 - Ist. budynek gospodarczy - murowany
- 6 - Ist. budynek gospodarczy - blaszak
- 7 - Bujak "Konik" szt.1
- 8 - Bujawka podwójna szt.1
- 9 - Ślizg szt.1
- 10 - Piaskownica mała szt.1
- 11 - istniejące ognisko szt.1
- 12 - Regulamin placu zabaw szt.1
- 13 - Śmietnik szt.1
- 14 - Ławka szt.2
- 15 - Stojak / ławka szt.1
- 16 - Stojak na rowery szt.1



TOTAL - PROJEKT
biuro projektowe i nadzór
budowlany
mgr inż. Daniel Wiśniewski
ul. Wiejska 27 89-500 Tuchola
tel.503 537 156 www.total-projekt.pl

Nazwa obiektu budowlanego
Budowa placu zabaw, budynku gospodarczego i wiaty rekreacyjnej z zagospodarowaniem terenu przyległego na terenie działki nr 40 w miejscowości Obkas gmina Kamień Krajeński

Inwestor: Urząd Miejski w Kamieniu Krajeńskim
Plac Odrodzenia 3
89-430 Kamień Krajeński

Lokalizacja: Działka o nr ewid. 40
Obkas
89-430 Kamień Krajeński

Nazwa rysunku: Plan Sytuacyjny terenu działki nr 40

Rys. nr: A0 Skala: 1:1000

Projektant arch., konstrukcja: inż. Piotr Schulz
GP-KZ 7342/149/93
GP-KZ 7342/148/93
do projektowania w specjalności architektonicznej

Data, podpis: 20.09.2022

MAPA ZASADNICZA
SKALA 1:1000

Za zgodność z oryginałem
data 2023-02-01
inż. PIOTR SCHULZ
Charzykowy 6
upr. GPK/7342/148/93; 149/93
w spec. architektonicznej i konstrukcyjnej

Województwo: kujawsko-pomorskie
Jednostka ewidencyjna: 041301_5, Kamień Krajeński - G
Obszar: 0008, Obkas
Działka: 40

Zwolnienie z opłaty skarbowej art. 3 ustawy o opłacie skarbowej z dnia 16 listopada 2006 r. (Dz. U. z 2006 nr 225 poz. 1635)

REPRODUKCYJA
WZBRONIONA

Niniejsza mapa nie może służyć do celów projektowych

Z uwagi na zagęszczenie elementów wymiarówkę pokazano na rysunku A1
Bilan terenu nie ulega zmianie

