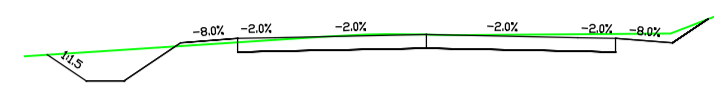
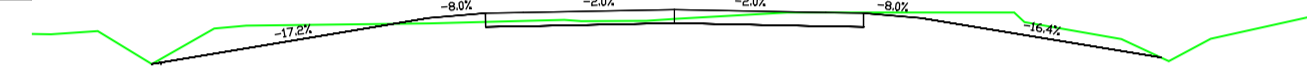


BILANS ROBÓT: KM+0+000,00	
Pow. wykopu	Pow. nasypu
0,76	0,04



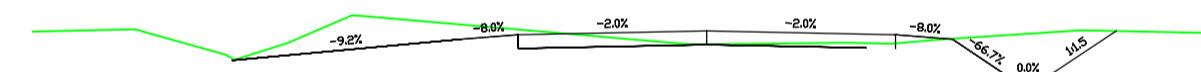
Odsunięcia od osi	-5,02	-3,50	-4,00	-3,25	-2,50	0,00	2,50	3,25	3,75
Rzędne drogi	143,97	143,23	142,62	143,12	143,18	143,23	143,24	143,12	143,45
Rzędne terenu	143,97	143,23	143,03	143,08	143,13	143,23	143,24	143,25	143,45

BILANS ROBÓT: KM+0+200,00	
Pow. wykopu	Pow. nasypu
1,60	0,06



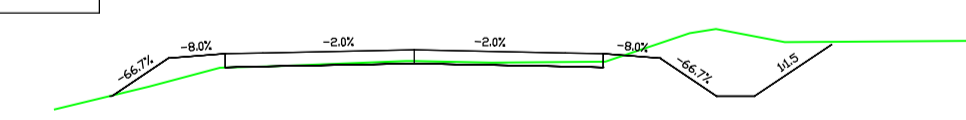
Odsunięcia od osi	-6,80	-3,25	-2,50	0,00	2,50	3,25	6,43
Rzędne drogi	143,38	144,19	144,25	144,30	144,25	144,19	143,67
Rzędne terenu	143,64	144,12	144,14	144,18	144,26	144,26	143,67

BILANS ROBÓT: KM+0+400,00	
Pow. wykopu	Pow. nasypu
1,69	0,04



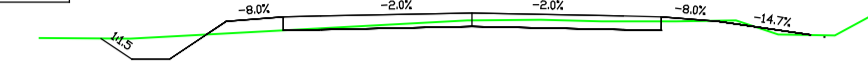
Odsunięcia od osi	-6,28	-3,25	-2,50	0,00	2,50	3,25	4,50	5,42
Rzędne drogi	144,35	144,65	144,69	144,74	144,69	144,65	144,74	144,74
Rzędne terenu	144,37	144,65	144,76	144,56	144,57	144,64	144,72	144,74

BILANS ROBÓT: KM+0+600,00	
Pow. wykopu	Pow. nasypu
1,43	0,35



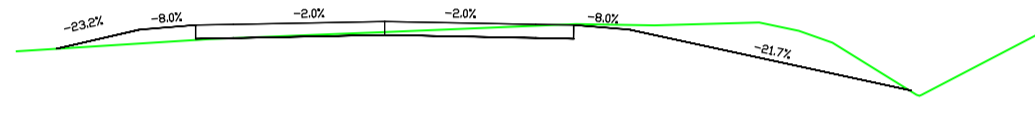
Odsunięcia od osi	-4,00	-3,25	-2,50	0,00	2,50	3,25	4,00	4,50	5,92
Rzędne drogi	143,87	144,36	144,42	144,47	144,42	144,36	144,36	144,36	144,54
Rzędne terenu	143,87	144,06	144,24	144,32	144,32	144,56	144,59	144,59	144,59

BILANS ROBÓT: KM+0+050,00	
Pow. wykopu	Pow. nasypu
0,65	0,19



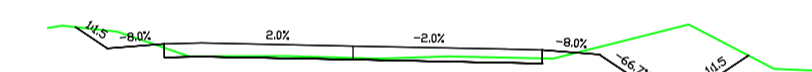
Odsunięcia od osi	-4,91	-4,50	-4,00	-3,25	-2,50	0,00	2,50	3,25	4,65
Rzędne drogi	142,84	142,57	142,57	143,07	143,13	143,08	143,13	143,07	142,86
Rzędne terenu	142,84	142,87	142,91	142,95	142,95	143,08	143,13	143,07	142,86

BILANS ROBÓT: KM+0+243,34	
Pow. wykopu	Pow. nasypu
1,97	0,25



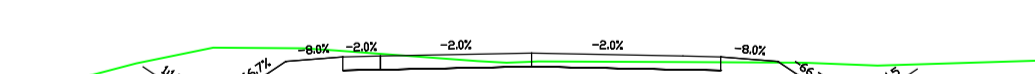
Odsunięcia od osi	-4,74	-3,25	-2,50	0,00	1,14	2,50	3,25	5,36	6,96
Rzędne drogi	144,00	144,34	144,40	144,43	144,43	144,46	144,46	143,88	143,54
Rzędne terenu	144,06	144,16	144,20	144,28	144,31	144,36	144,40	143,35	143,54

BILANS ROBÓT: KM+0+450,00	
Pow. wykopu	Pow. nasypu
1,41	0,04



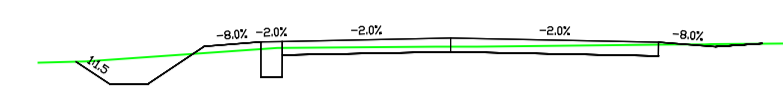
Odsunięcia od osi	-3,67	-3,25	-2,50	0,00	2,50	3,25	4,00	4,50	5,23
Rzędne drogi	145,28	145,00	145,06	145,10	145,06	144,99	144,92	144,85	144,90
Rzędne terenu	145,28	145,23	145,00	144,97	144,97	144,86	144,80	144,75	144,90

BILANS ROBÓT: KM+0+650,00	
Pow. wykopu	Pow. nasypu
2,11	0,03



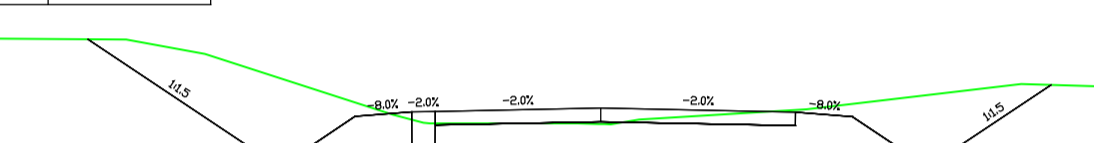
Odsunięcia od osi	-5,28	-4,50	-4,00	-3,25	-2,50	0,00	2,50	3,25	4,00	4,50	5,23
Rzędne drogi	144,10	144,34	144,32	144,31	144,27	144,13	144,12	144,12	144,08	144,10	144,10
Rzędne terenu	144,10	144,32	144,32	144,31	144,27	144,13	144,12	144,08	144,10	144,10	144,10

BILANS ROBÓT: KM+0+100,00	
Pow. wykopu	Pow. nasypu
0,95	0,11



Odsunięcia od osi	-4,96	-4,51	-4,01	-3,26	-2,51	0,00	2,75	3,50	4,10
Rzędne drogi	143,32	143,02	143,02	143,52	143,58	143,52	143,54	143,51	143,55
Rzędne terenu	143,32	143,34	143,38	143,43	143,49	143,52	143,54	143,55	143,55

BILANS ROBÓT: KM+0+300,00	
Pow. wykopu	Pow. nasypu
4,15	0,03



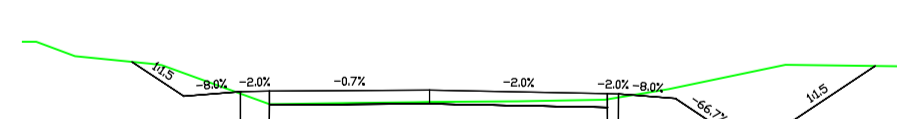
Odsunięcia od osi	-6,79	-4,50	-4,00	-3,25	-2,50	0,00	2,50	3,25	4,50	5,95
Rzędne drogi	145,56	145,04	145,04	145,54	145,60	145,60	145,62	145,54	145,54	144,96
Rzędne terenu	145,56	145,13	145,13	145,12	144,50	144,44	144,62	144,72	144,65	144,96

BILANS ROBÓT: KM+0+500,00	
Pow. wykopu	Pow. nasypu
1,38	0,13



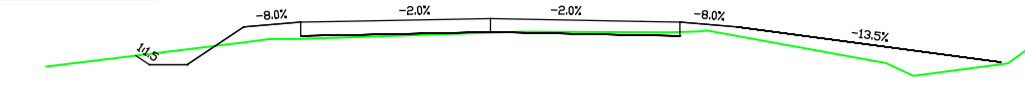
Odsunięcia od osi	-3,66	-2,50	0,00	2,50	3,25	4,50	5,19
Rzędne drogi	144,74	144,59	144,88	144,76	144,77	144,73	144,73
Rzędne terenu	144,74	144,75	144,75	144,76	144,79	144,73	144,73

BILANS ROBÓT: KM+0+700,00	
Pow. wykopu	Pow. nasypu
2,17	0,00



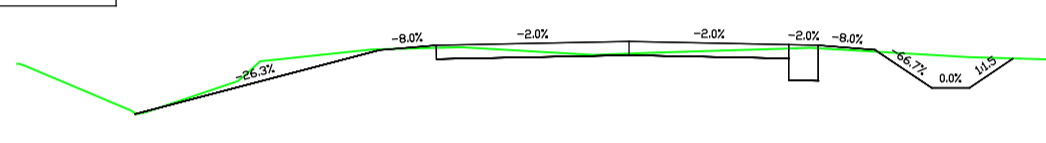
Odsunięcia od osi	-3,94	-3,25	-2,50	0,00	2,50	3,25	4,00	4,50	5,89
Rzędne drogi	144,72	144,27	144,34	144,19	144,25	144,28	144,24	144,24	144,67
Rzędne terenu	144,72	144,33	144,18	144,19	144,25	144,28	144,24	144,24	144,67

BILANS ROBÓT: KM+0+150,00	
Pow. wykopu	Pow. nasypu
0,81	0,97



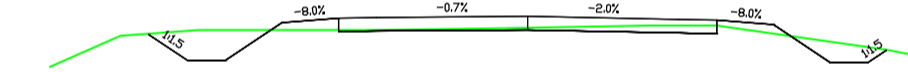
Odsunięcia od osi	-4,97	-4,01	-3,26	-2,50	0,00	2,50	3,25	6,75
Rzędne drogi	143,97	143,47	143,97	144,03	144,08	144,03	143,97	143,50
Rzędne terenu	143,97	143,67	143,76	143,81	143,89	143,90	143,85	143,47

BILANS ROBÓT: KM+0+350,00	
Pow. wykopu	Pow. nasypu
1,33	0,03



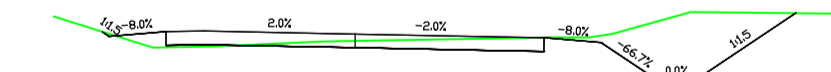
Odsunięcia od osi	-6,54	-3,25	-2,50	0,00	2,50	3,25	4,50	5,08
Rzędne drogi	143,58	144,42	144,48	144,53	144,48	144,42	144,35	144,31
Rzędne terenu	143,58	144,43	144,45	144,37	144,44	144,44	144,35	144,31

BILANS ROBÓT: KM+0+550,00	
Pow. wykopu	Pow. nasypu
0,89	0,19



Odsunięcia od osi	-5,02	-4,50	-4,00	-3,25	-2,50	0,00	2,50	3,25	4,00	4,50	4,71
Rzędne drogi	144,47	144,11	144,11	144,52	144,52	144,70	144,65	144,59	144,59	144,59	144,59
Rzędne terenu	144,47	144,51	144,52	144,52	144,52	144,55	144,58	144,58	144,58	144,58	144,58

BILANS ROBÓT: KM+0+750,00	
Pow. wykopu	Pow. nasypu
1,78	0,10



Odsunięcia od osi	-3,34	-2,50	0,00	2,50	3,25	4,00	4,50	5,83
Rzędne drogi	144,29	144,69	144,26	144,21	144,15	143,05	143,05	144,53
Rzędne terenu	144,29	144,08	144,17	144,21	144,24	144,29	144,29	144,53

JEDNOSTKA PROJEKTOWA	P-M CAMINO PAULINA KRZEMIEŃ GAŃSKI 6A 88-140 GNIEWKOWO tel. 724 713 177, email: pmcamino@wp.pl
INWESTOR	GMINA KAMIEŃ KRAJEŃSKI ul. Plac Odrodzenia 3, 89-430 Kamień KrajeŃski tel: (052) 389-45-10 fax: (052) 388-63-92 nieruchomosci@um.kamienkpl
OBIEKT	PRZEBUDOWA DROGI GMINNEJ W MIEJSCOWOŃCI PŁOCICZ
FAZA PROJEKTU	PROJEKT BUDOWLANO- WYKONAWCZY
BRANŻA	DROGI
TREŃ RYSUNKU	PRZEKROJE POPRZECZNE_ arkusz 1

	Imię i nazwisko	Numer uprawnień	Podpis
PROJEKTOWAŁ	mgr inż. JACEK BROMBER	WKP/0290/POD/12	
OPRACOWAŁ	mgr inż. PAULINA KRZEMIEŃ inż. BARTOSZ MAJSNER		
Data	Skala	Numer rysunku	Numer projektu: 152_01
05.2016	1:100	D-06_PP_01	Strona numer: